



АДМИНИСТРАЦИЯ ГОРОДА СМОЛЕНСКА

ПОСТАНОВЛЕНИЕ

от 15.05.2020 № 1008-агм

Об утверждении схемы расположения земельного участка на кадастровом плане территории и о присвоении ему адреса

В соответствии с Земельным кодексом Российской Федерации, постановлением Правительства Российской Федерации от 19.11.2014 № 1221 «Об утверждении Правил присвоения, изменения и аннулирования адресов», приказом Министерства экономического развития Российской Федерации от 27.11.2014 № 762 «Об утверждении требований к подготовке схемы расположения земельного участка или земельных участков на кадастровом плане территории и формату схемы расположения земельного участка или земельных участков на кадастровом плане территории при подготовке схемы расположения земельного участка или земельных участков на кадастровом плане территории в форме электронного документа, формы схемы расположения земельного участка или земельных участков на кадастровом плане территории, подготовка которой осуществляется в форме документа на бумажном носителе», Правилами землепользования и застройки города Смоленска, утвержденными решением 41-й сессии Смоленского городского Совета III созыва от 28.02.2007 № 490, руководствуясь Уставом города Смоленска,

Администрация города Смоленска постановляет:

1. Утвердить прилагаемую схему расположения земельного участка на кадастровом плане территории, отнесенного к категории земель населенных пунктов, с условным номером 67:27:0000000:ЗУ1 площадью 90573 м², расположенного по адресу (иное описание местоположения): Российская Федерация, Смоленская область, город Смоленск, улица Ракитная.

2. Земельному участку, указанному в пункте 1 настоящего постановления, присвоить следующий адрес: Российская Федерация, Смоленская область, городской округ город Смоленск, город Смоленск, улица Ракитная, земельный участок № 83а.

3. Земельный участок, указанный в пункте 1 настоящего постановления, расположен в территориальной зоне Р1 (зона рекреационно-природных территорий, с сохранением существующего природного ландшафта, зеленых массивов, созданием на этих условиях комфорта посещения лесных территорий, с включением объектов инженерной инфраструктуры), с разрешенным видом использования – «природные ландшафты и зеленые массивы (городские леса)».

4. Срок действия настоящего постановления составляет два года.

5. Управлению архитектуры и градостроительства Администрации города Смоленска:

5.1. Обеспечить исполнение пункта 20 статьи 11.10 Земельного кодекса Российской Федерации.

5.2. В течение 3 рабочих дней обеспечить внесение в государственный адресный реестр сведений об адресе земельного участка, указанном в пункте 2 настоящего постановления.

6. Комитету по информационным ресурсам и телекоммуникациям Администрации города Смоленска разместить настоящее постановление на официальном сайте Администрации города Смоленска.

Глава города Смоленска



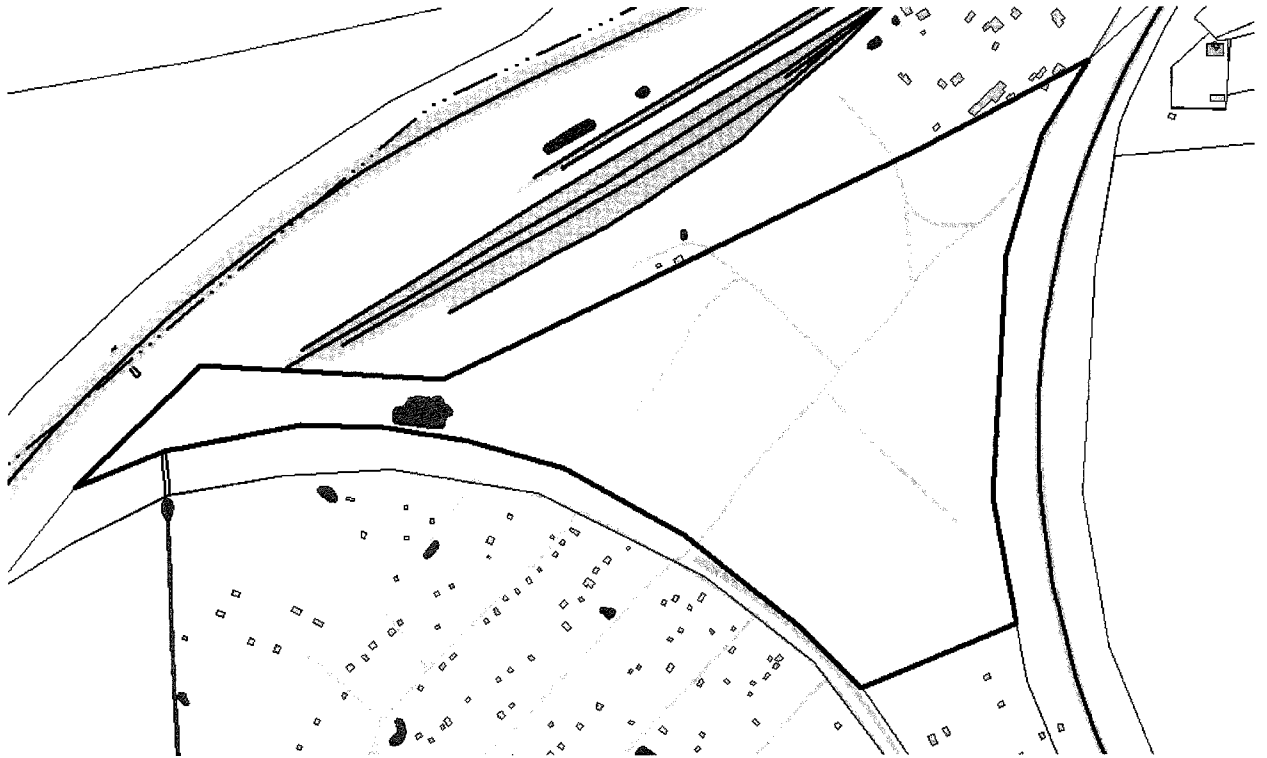
А.А. Борисов

«Утверждена»
Постановлением Администрации Города
Смоленска
№ 008-арм от «15» 05 2020г.

**Схема расположения
земельного участка на кадастровом плане территории**





Условный номер земельного участка 67:27:0000000:ЗУ1

Площадь земельного участка с условным номером 67:27:0000000:ЗУ1 – 90 573 кв.м.



Масштаб 1:3000

Условные обозначения:

-  вновь образованная часть границы земельного участка, сведения о которой достаточны для определения ее местоположения;
-  характерная точка границы земельного участка, сведения о которой не позволяют однозначно определить ее положение на местности;
-  граница земельных участков включенных в ГКН
-  исходный земельный участок в измененных границах

Координаты земельного участка с условным номером 67:27:0000000:3У1		
№№ точек	Коорд. X	Коорд. Y
1	461547.21	1206329.56
2	461488.04	1206217.24
3	461335.18	1205896.35
4	461344.85	1205734.76
5	461262.75	1205649.47
6	461287.25	1205710.27
7	461304.55	1205800.96
8	461303.15	1205855.87
9	461293.75	1205914.24
10	461275.75	1205977.02
11	461230.94	1206057.49
12	461167.76	1206138.10
13	461128.92	1206176.41
14	461128.92	1206176.42
15	461171.84	1206280.22
16	461256.10	1206264.85
17	461417.55	1206274.20
18	461497.30	1206298.21