



АДМИНИСТРАЦИЯ ГОРОДА СМОЛЕНСКА

ПОСТАНОВЛЕНИЕ

от 15.05.2020 № 998-арм

Об утверждении схемы расположения земельного участка на кадастровом плане территории и о присвоении ему адреса

В соответствии с Земельным кодексом Российской Федерации, постановлением Правительства Российской Федерации от 19.11.2014 № 1221 «Об утверждении Правил присвоения, изменения и аннулирования адресов», приказом Министерства экономического развития Российской Федерации от 27.11.2014 № 762 «Об утверждении требований к подготовке схемы расположения земельного участка или земельных участков на кадастровом плане территории и формату схемы расположения земельного участка или земельных участков на кадастровом плане территории при подготовке схемы расположения земельного участка или земельных участков на кадастровом плане территории в форме электронного документа, формы схемы расположения земельного участка или земельных участков на кадастровом плане территории, подготовка которой осуществляется в форме документа на бумажном носителе», Правилами землепользования и застройки города Смоленска, утвержденными решением 41-й сессии Смоленского городского Совета III созыва от 28.02.2007 № 490, руководствуясь Уставом города Смоленска,

Администрация города Смоленска постановляет:

1. Утвердить прилагаемую схему расположения земельного участка на кадастровом плане территории, отнесенного к категории земель населенных пунктов, с условным номером 67:27:0000000:ЗУ1 площадью 565189 м², расположенного по адресу (иное описание местоположения): Российская Федерация, Смоленская область, город Смоленск, улица Первомайская.

2. Земельному участку, указанному в пункте 1 настоящего постановления, присвоить следующий адрес: Российская Федерация, Смоленская область, городской округ город Смоленск, город Смоленск, улица Первомайская, земельный участок № ба.

3. Земельный участок, указанный в пункте 1 настоящего постановления, расположен в территориальной зоне Р1 (зона рекреационно-природных территорий, с сохранением существующего природного ландшафта, зеленых массивов, созданием на этих условиях комфорта посещения лесных территорий, с включением объектов инженерной инфраструктуры), с разрешенным видом использования – «природные ландшафты и зеленые массивы (городские леса)».

4. Срок действия настоящего постановления составляет два года.

5. Управлению архитектуры и градостроительства Администрации города Смоленска:

5.1. Обеспечить исполнение пункта 20 статьи 11.10 Земельного кодекса Российской Федерации.

5.2. В течение 3 рабочих дней обеспечить внесение в государственный адресный реестр сведений об адресе земельного участка, указанном в пункте 2 настоящего постановления.

6. Комитету по информационным ресурсам и телекоммуникациям Администрации города Смоленска разместить настоящее постановление на официальном сайте Администрации города Смоленска.

Глава города Смоленска

А.А. Борисов

«Утверждена»

Постановлением Администрации Города

Смоленска

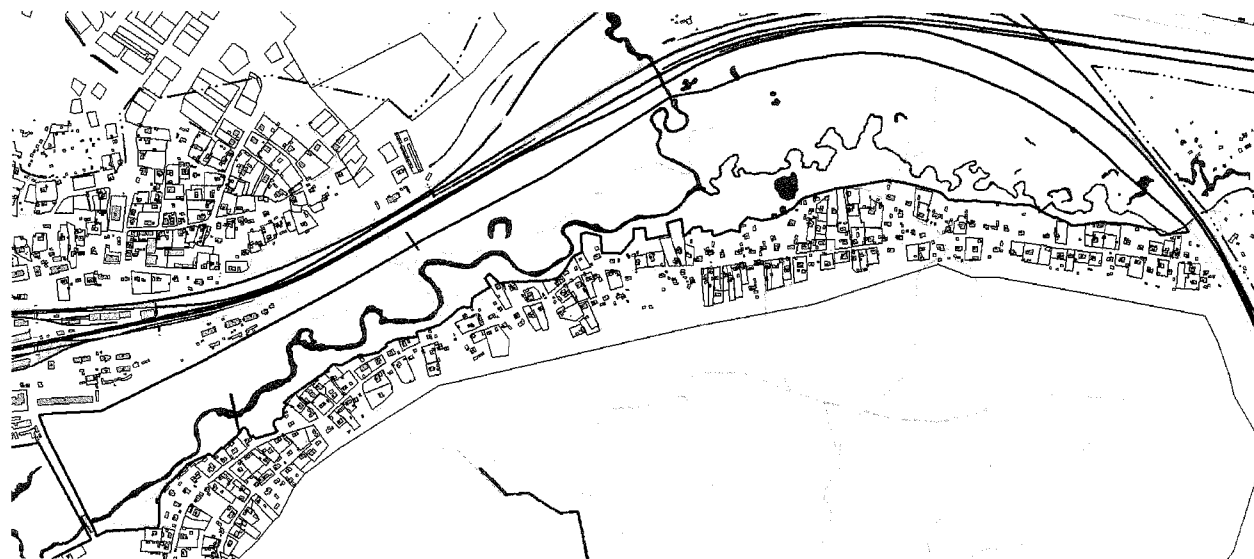
№ 998-адм от «15» 05 2020г.

Схема расположения

земельного участка на кадастровом плане территории





Условный номер земельного участка 67:27:0000000:ЗУ1

Площадь земельного участка с условным номером 67:27:0000000:ЗУ1 – 565 189 кв.м.



Масштаб 1:6000

Условные обозначения:

-  вновь образованная часть границы земельного участка, сведения о которой достаточны для определения ее местоположения;
-  характерная точка границы земельного участка, сведения о которой не позволяют однозначно определить ее положение на местности;
-  граница земельных участков включенных в ГКН
-  исходный земельный участок в измененных границах

Координаты земельного участка с условным номером 67:27:0000000:3У1

№№ точек	Коорд. X	Коорд. Y	№№ точек	Коорд. X	Коорд. Y
1	462805.61	1231630.78	52	462218.15	1229379.55
2	462809.79	1231627.82	53	462226.01	1229381.26
3	462812.57	1231625.85	54	462236.64	1229386.23
4	462820.36	1231620.33	55	462250.29	1229397.32
5	462820.39	1231620.31	56	462257.83	1229407.86
6	462879.19	1231551.29	57	462290.54	1229436.48
7	462937.99	1231482.28	58	462294.41	1229440.74
8	462976.00	1231443.31	59	462300.64	1229454.52
9	463002.12	1231410.71	60	462313.62	1229481.76
10	463028.23	1231378.11	61	462317.87	1229485.79
11	463078.07	1231300.95	62	462316.38	1229487.55
12	463106.65	1231247.24	63	462317.27	1229489.42
13	463152.72	1231137.21	64	462312.83	1229494.72
14	463182.18	1231036.81	65	462331.96	1229515.80
15	463194.04	1230950.00	66	462330.14	1229518.02
16	463194.29	1230930.27	67	462344.82	1229534.05
17	463194.53	1230910.55	68	462361.58	1229554.61
18	463192.74	1230884.61	69	462371.68	1229558.97
19	463190.94	1230858.67	70	462374.14	1229563.23
20	463175.63	1230771.39	71	462373.79	1229566.83
21	463147.38	1230662.68	72	462371.66	1229569.50
22	463130.37	1230620.49	73	462353.11	1229578.35
23	463113.37	1230578.30	74	462357.08	1229584.18
24	463102.33	1230521.48	75	462350.59	1229588.80
25	463097.76	1230497.95	76	462355.04	1229603.33
26	463097.76	1230497.94	77	462364.05	1229632.19
27	463095.97	1230488.74	78	462364.16	1229632.46
28	463095.96	1230488.70	79	462364.24	1229632.66
29	462925.52	1230221.54	80	462365.94	1229636.71
30	462785.48	1229954.37	81	462378.96	1229628.31
31	462692.08	1229793.79	82	462387.36	1229629.24
32	462614.96	1229651.61	83	462387.43	1229629.25
33	462519.67	1229473.27	84	462390.84	1229631.49
34	462409.15	1229250.73	85	462393.93	1229636.67
35	462402.46	1229130.13	86	462393.94	1229639.04
36	462401.70	1229122.82	87	462393.96	1229643.81
37	462400.96	1229115.64	88	462398.30	1229649.95
38	462393.64	1229117.42	89	462401.20	1229649.85
39	462358.66	1229131.98	90	462413.95	1229649.39
40	462148.13	1229239.59	91	462424.48	1229656.89
41	462138.19	1229242.85	92	462427.94	1229650.32
42	462142.30	1229250.62	93	462439.07	1229659.89
43	462149.11	1229263.54	94	462448.84	1229673.96
44	462154.33	1229347.89	95	462470.98	1229706.81
45	462156.71	1229347.97	96	462484.80	1229725.56
46	462155.49	1229366.54	97	462492.31	1229737.09
47	462156.08	1229376.02	98	462511.91	1229756.96
48	462168.20	1229378.78	99	462511.41	1229776.65
49	462211.15	1229379.51	100	462533.37	1229816.65
50	462211.19	1229372.51	101	462531.43	1229826.56
51	462218.19	1229372.55			

№№ точек	Коорд. X	Коорд. Y
102	462538.97	1229858.20
103	462545.75	1229865.44
104	462552.06	1229874.25
105	462556.21	1229872.28
106	462560.70	1229877.90
107	462567.35	1229898.33
108	462572.97	1229941.03
109	462583.53	1229939.16
110	462588.48	1229959.75
111	462591.38	1229969.75
112	462600.54	1229990.50
113	462617.10	1230012.71
114	462632.84	1230030.49
115	462640.35	1230042.68
116	462636.78	1230048.96
117	462640.36	1230058.29
118	462656.29	1230060.83
119	462661.32	1230067.58
120	462682.46	1230099.93
121	462701.87	1230086.92
122	462710.56	1230098.57
123	462691.12	1230118.94
124	462694.33	1230149.23
125	462693.48	1230154.23
126	462694.39	1230211.27
127	462698.57	1230237.01
128	462701.32	1230247.25
129	462712.86	1230258.55
130	462749.45	1230280.34
131	462758.97	1230300.72
132	462798.09	1230298.75
133	462802.11	1230309.85
134	462793.63	1230341.42
135	462764.16	1230342.79
136	462757.59	1230344.15
137	462757.26	1230377.09
138	462755.61	1230386.66
139	462787.89	1230413.26
140	462810.16	1230412.64
141	462810.37	1230438.04
142	462785.60	1230441.07
143	462794.47	1230482.62
144	462794.59	1230492.85
145	462822.42	1230485.78
146	462831.11	1230517.58
147	462793.14	1230522.13
148	462793.31	1230524.87
149	462812.97	1230543.90
150	462814.68	1230562.49
151	462804.35	1230563.93
152	462805.37	1230572.96

№№ точек	Коорд. X	Коорд. Y
153	462806.40	1230580.90
154	462805.94	1230585.41
155	462796.58	1230585.68
156	462795.90	1230591.85
157	462799.99	1230606.29
158	462807.80	1230627.85
159	462803.81	1230646.19
160	462817.53	1230645.76
161	462825.94	1230653.62
162	462834.37	1230663.22
163	462832.28	1230683.47
164	462827.94	1230693.31
165	462833.91	1230718.74
166	462840.89	1230717.91
167	462841.60	1230724.90
168	462834.66	1230725.71
169	462856.31	1230765.88
170	462869.52	1230774.50
171	462878.47	1230785.97
172	462886.21	1230811.07
173	462898.63	1230855.54
174	462900.26	1230870.98
175	462916.79	1230970.44
176	462913.28	1231000.05
177	462906.45	1231027.13
178	462894.11	1231074.73
179	462887.03	1231088.75
180	462874.58	1231102.51
181	462871.14	1231146.60
182	462873.69	1231159.67
183	462870.32	1231176.95
184	462870.26	1231192.72
185	462869.37	1231197.15
186	462863.45	1231248.49
187	462864.51	1231259.28
188	462863.97	1231272.58
189	462862.68	1231280.24
190	462835.73	1231332.43
191	462835.70	1231338.57
192	462825.90	1231362.00
193	462819.12	1231371.53
194	462820.63	1231397.10
195	462826.95	1231436.59
196	462824.14	1231484.25
197	462823.18	1231491.20
198	462812.47	1231541.30
199	462810.62	1231554.68
200	462800.63	1231566.39
201	462797.75	1231572.30
202	462802.89	1231610.49