

АДМИНИСТРАЦИЯ ГОРОДА СМОЛЕНСКА

ПО С Т А Н О В Л Е Н И Е

от 18.05.2020 № 1015-агм

Об утверждении схемы расположения земельного участка на кадастровом плане территории и о присвоении ему адреса

В соответствии с Земельным кодексом Российской Федерации, постановлением Правительства Российской Федерации от 19.11.2014 № 1221 «Об утверждении Правил присвоения, изменения и аннулирования адресов», приказом Министерства экономического развития Российской Федерации от 27.11.2014 № 762 «Об утверждении требований к подготовке схемы расположения земельного участка или земельных участков на кадастровом плане территории и формату схемы расположения земельного участка или земельных участков на кадастровом плане территории при подготовке схемы расположения земельного участка или земельных участков на кадастровом плане территории в форме электронного документа, формы схемы расположения земельного участка или земельных участков на кадастровом плане территории, подготовка которой осуществляется в форме документа на бумажном носителе», Правилами землепользования и застройки города Смоленска, утвержденными решением 41-й сессии Смоленского городского Совета III созыва от 28.02.2007 № 490, руководствуясь Уставом города Смоленска,

Администрация города Смоленска п о с т а н о в л я е т:

1. Утвердить прилагаемую схему расположения земельного участка на кадастровом плане территории, отнесенного к категории земель населенных пунктов, с условным номером 67:27:0000000:3У1 площадью 51544 м², расположенного по адресу (иное описание местоположения): Российская Федерация, Смоленская область, город Смоленск, 3-й проезд Серебрянки.

2. Земельному участку, указанному в пункте 1 настоящего постановления, присвоить следующий адрес: Российская Федерация, Смоленская область, городской округ город Смоленск, город Смоленск, проезд 3-й Серебрянки, земельный участок № 11а.

3. Земельный участок, указанный в пункте 1 настоящего постановления, расположен в территориальной зоне Р1 (зона рекреационно-природных территорий, с сохранением существующего природного ландшафта, зеленых массивов, созданием на этих условиях комфорта посещения лесных территорий, с включением объектов инженерной инфраструктуры), с разрешенным видом использования – «природные ландшафты и зеленые массивы (городские леса)».

4. Срок действия настоящего постановления составляет два года.

5. Управлению архитектуры и градостроительства Администрации города Смоленска:

5.1. Обеспечить исполнение пункта 20 статьи 11.10 Земельного кодекса Российской Федерации.

5.2. В течение 3 рабочих дней обеспечить внесение в государственный адресный реестр сведений об адресе земельного участка, указанном в пункте 2 настоящего постановления.

6. Комитету по информационным ресурсам и телекоммуникациям Администрации города Смоленска разместить настоящее постановление на официальном сайте Администрации города Смоленска.

Глава города Смоленска

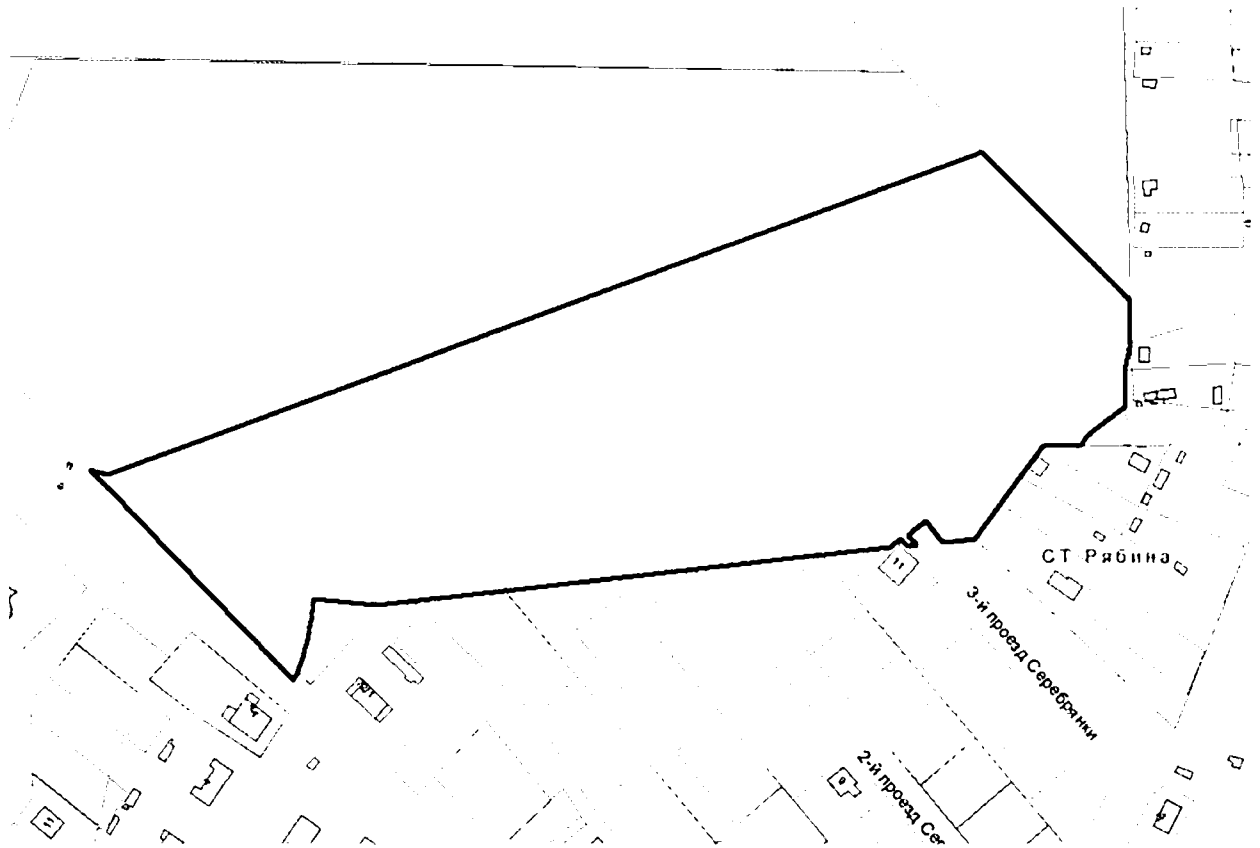
А.А. Борисов

«Утверждена»
Постановлением Администрации Города
Смоленска
№ 10/15-адм. от «18» 05 2020г.

**Схема расположения
земельного участка на кадастровом плане территории**





Условный номер земельного участка 67:27:0000000:3У1

Площадь земельного участка с условным номером 67:27:0000000:3У1 – 51 544 кв.м.



Масштаб 1:2000

Условные обозначения:

-  вновь образованная часть границы земельного участка, сведения о которой достаточны для определения ее местоположения;
-  характерная точка границы земельного участка, сведения о которой не позволяют однозначно определить ее положение на местности;
-  граница земельных участков включенных в ГКН
-  исходный земельный участок в измененных границах

Координаты земельного участка с условным номером 67:27:0000000:3У1		
№№ точек	Коорд. X	Коорд. Y
1	462981.68	1216752.99
2	462983.70	1216745.50
3	462891.20	1216835.18
4	462893.69	1216836.33
5	462901.45	1216839.17
6	462909.42	1216841.35
7	462917.55	1216842.87
8	462925.77	1216843.71
9	462927.18	1216843.74
10	462924.49	1216871.50
11	462949.84	1217098.84
12	462953.80	1217103.69
13	462950.46	1217106.85
14	462950.86	1217110.51
15	462955.03	1217107.02
16	462958.24	1217110.85
17	462961.45	1217114.68
18	462952.18	1217122.45
19	462953.71	1217136.36
20	462995.06	1217166.73
21	462995.12	1217182.91
22	462999.72	1217186.08
23	463012.41	1217203.09
24	463028.35	1217202.76
25	463040.04	1217205.50
26	463058.73	1217205.50
27	463064.73	1217199.50
28	463065.75	1217198.48
29	463124.34	1217139.93