



АДМИНИСТРАЦИЯ ГОРОДА СМОЛЕНСКА

ПОСТАНОВЛЕНИЕ

от 19.06.2020 № 1318.04м

О предварительном согласовании предоставления в аренду земельного участка по улице 2-я Брянская

В соответствии с Земельным кодексом Российской Федерации, приказами Минэкономразвития России от 01.09.2014 № 540 «Об утверждении классификатора видов разрешенного использования земельных участков», от 27.11.2014 № 762 «Об утверждении требований к подготовке схемы расположения земельного участка или земельных участков на кадастровом плане территории и формату схемы расположения земельного участка или земельных участков на кадастровом плане территории при подготовке схемы расположения земельного участка или земельных участков на кадастровом плане территории в форме электронного документа, формы схемы расположения земельного участка или земельных участков на кадастровом плане территории, подготовка которой осуществляется в форме документа на бумажном носителе», решением 41-й сессии Смоленского городского Совета III созыва от 28.02.2007 № 490 «Об утверждении Правил землепользования и застройки города Смоленска», решением 69-й сессии Смоленского городского Совета IV созыва от 20.02.2015 № 1323 «Об определении уполномоченного органа на распоряжение земельными участками, государственная собственность на которые не разграничена, на территории города Смоленска», на основании обращения ООО «ГОРСПЕЦСТРОЙ» от 13.05.2020 № 39/43, руководствуясь Уставом города Смоленска,

Администрация города Смоленска п о с т а н о в л я е т:

1. Предварительно согласовать обществу с ограниченной ответственностью «ГОРСПЕЦСТРОЙ» (ИНН 6731071470, ОГРН 1086731014523, юридический адрес: Российская Федерация, Смоленская область, город Смоленск, Трамвайный проезд, дом 14, офис 301) предоставление в аренду земельного участка, отнесенного к категории земель

населенных пунктов, с условным номером 67:27:0030719:3У1 площадью 169 м², находящегося в территориальной зоне Р1 (зона рекреационно-природной территории, сохранение существующего природного ландшафта, зеленых массивов, создание на этих условиях комфорта посещения лесных территорий, с включением объектов инженерной инфраструктуры), расположенного по адресу (иное описание местоположения): Российская Федерация, Смоленская область, город Смоленск, улица 2-я Брянская.

2. Утвердить схему расположения земельного участка, указанного в пункте 1 настоящего постановления, на кадастровом плане территории.

3. Определить вид разрешенного использования земельного участка, указанного в пункте 1 настоящего постановления, – «коммунальное обслуживание».

4. Предоставление земельного участка, указанного в пункте 1 настоящего постановления, осуществляется при условии проведения работ по его образованию в соответствии со схемой расположения земельного участка на кадастровом плане территории.

5. Определить, что ООО «ГОРСПЕЦСТРОЙ» имеет право на обращение без доверенности с заявлением об осуществлении государственного кадастрового учета указанного в пункте 1 настоящего постановления земельного участка.

6. Использование земельного участка, указанного в пункте 1 настоящего постановления, в зоне с особыми условиями использования территории осуществлять в установленном законом порядке.

7. Срок действия настоящего постановления составляет два года.

8. Управлению имущественных, земельных и жилищных отношений Администрации города Смоленска обеспечить исполнение пункта 20 статьи 11.10 Земельного кодекса Российской Федерации.

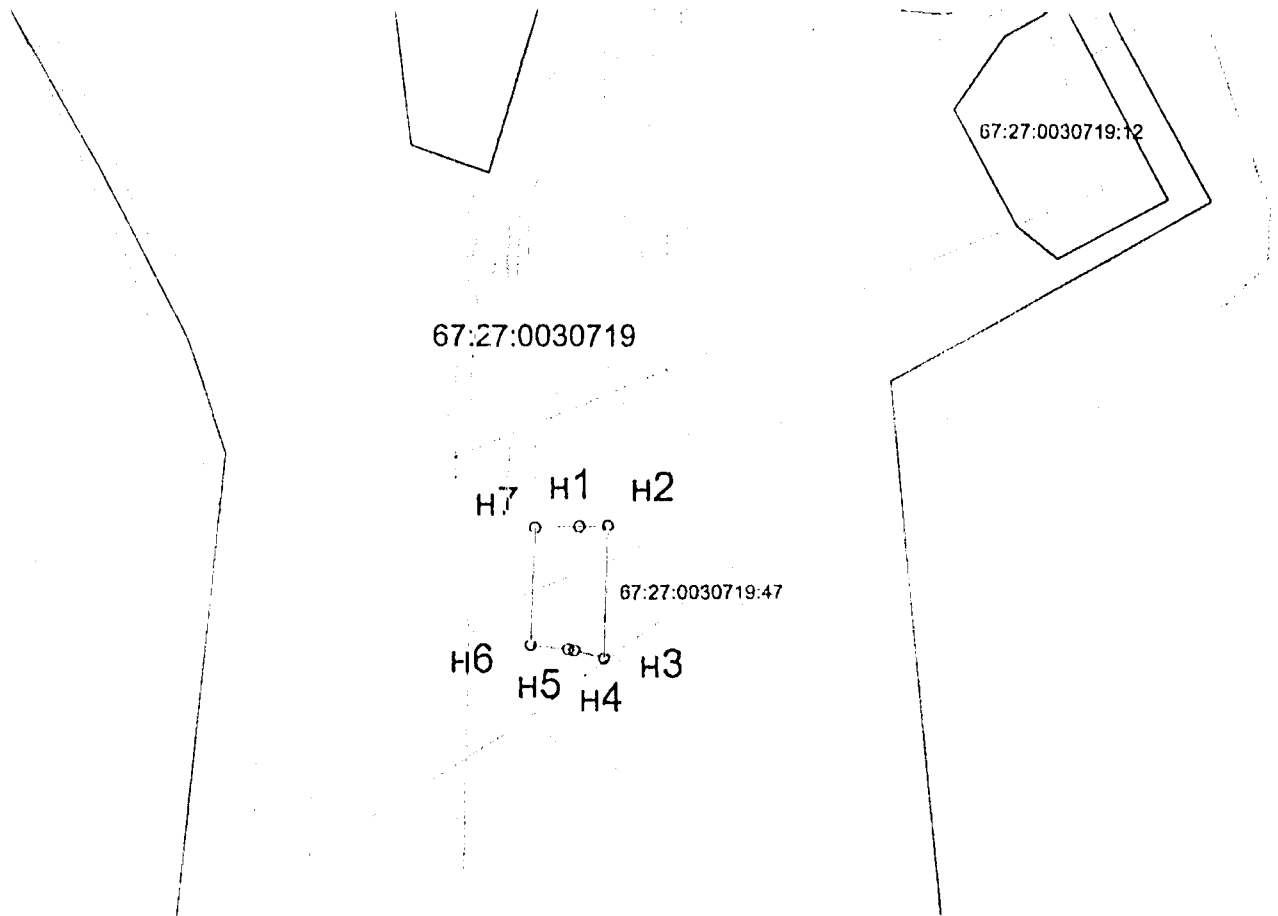
9. Комитету по информационным ресурсам и телекоммуникациям Администрации города Смоленска разместить настоящее постановление на официальном сайте Администрации города Смоленска.

Глава города Смоленска

А.А. Борисов

УТВЕРЖДЕНА:
 Постановлением Администрации
 города Смоленска
 от " 18 " 06 2020 г. № 1318.а.дм

СХЕМА РАСПОЛОЖЕНИЯ ЗЕМЕЛЬНЫХ УЧАСТКОВ
 НА КАДАСТРОВОМ ПЛАНЕ ТЕРРИТОРИИ








Масштаб 1:1000

Геодезические данные:

Система координат - МСК-67

Условные обозначения:

-  - образуемый земельный участок;
-  - граница земельного участка, учтенного в ГКН;
-  - граница кадастрового квартала;
-  - граница охранной зоны;
-  - граница ОКСа, учтенного в ГКН.

Условный номер земельного участка:		
Площадь земельного участка: 169 кв.м.		
Координаты, м		
Номера точек	Координаты, м	
	X	Y
1	2	3
н1	457613.56	1223076.34
н2	457613.66	1223080.29
н3	457595.60	1223079.71
н4	457596.62	1223075.67
н5	457596.82	1223074.80
н6	457597.40	1223069.69
н7	457613.40	1223070.33
н1	457613.56	1223076.34