



АДМИНИСТРАЦИЯ ГОРОДА СМОЛЕНСКА

ПОСТАНОВЛЕНИЕ

от 24.09.2010 № 2082-адм

Об утверждении схемы расположения земельного участка на кадастровом плане территории и о присвоении ему адреса

В соответствии с Земельным кодексом Российской Федерации, постановлением Правительства Российской Федерации от 19.11.2014 № 1221 «Об утверждении Правил присвоения, изменения и аннулирования адресов», приказами Министерства экономического развития Российской Федерации от 01.09.2014 № 540 «Об утверждении классификатора видов разрешенного использования земельных участков», от 27.11.2014 № 762 «Об утверждении требований к подготовке схемы расположения земельного участка или земельных участков на кадастровом плане территории и формату схемы расположения земельного участка или земельных участков на кадастровом плане территории при подготовке схемы расположения земельного участка или земельных участков на кадастровом плане территории в форме электронного документа, формы схемы расположения земельного участка или земельных участков на кадастровом плане территории, подготовка которой осуществляется в форме документа на бумажном носителе», Правилами землепользования и застройки города Смоленска, утвержденными решением 41-й сессии Смоленского городского Совета III созыва от 28.02.2007 № 490, руководствуясь Уставом города Смоленска,

Администрация города Смоленска постановляет:

1. Утвердить прилагаемую схему расположения земельного участка на кадастровом плане территории, отнесенного к категории земель населенных пунктов, с условным номером 67:27:0031507:3У1 площадью 520 м², расположенного по адресу (иное описание местоположения): Российская Федерация, Смоленская область, город Смоленск, садоводческое некоммерческое товарищество «Дружба», земельный участок № 178.

2. Образованному земельному участку, указанному в пункте 1 настоящего постановления, присвоить следующий адрес: Российская Федерация, Смоленская область, городской округ город Смоленск, город Смоленск, садоводческое некоммерческое товарищество «Дружба», земельный участок № 178.

3. Земельный участок, указанный в пункте 1 настоящего постановления, расположен в территориальной зоне СД (зона, занятая объектами садоводства, без возможности осуществления жилищного строительства), с разрешенным видом использования – «ведение садоводства».

4. Срок действия настоящего постановления составляет два года.


5. Управлению архитектуры и градостроительства Администрации города Смоленска:

5.1. Обеспечить исполнение пункта 20 статьи 11.10 Земельного кодекса Российской Федерации.

5.2. В течение 3 рабочих дней обеспечить внесение в государственный адресный реестр сведений об адресе земельного участка, указанном в пункте 2 настоящего постановления.

6. Комитету по информационным ресурсам и телекоммуникациям Администрации города Смоленска разместить настоящее постановление на официальном сайте Администрации города Смоленска.

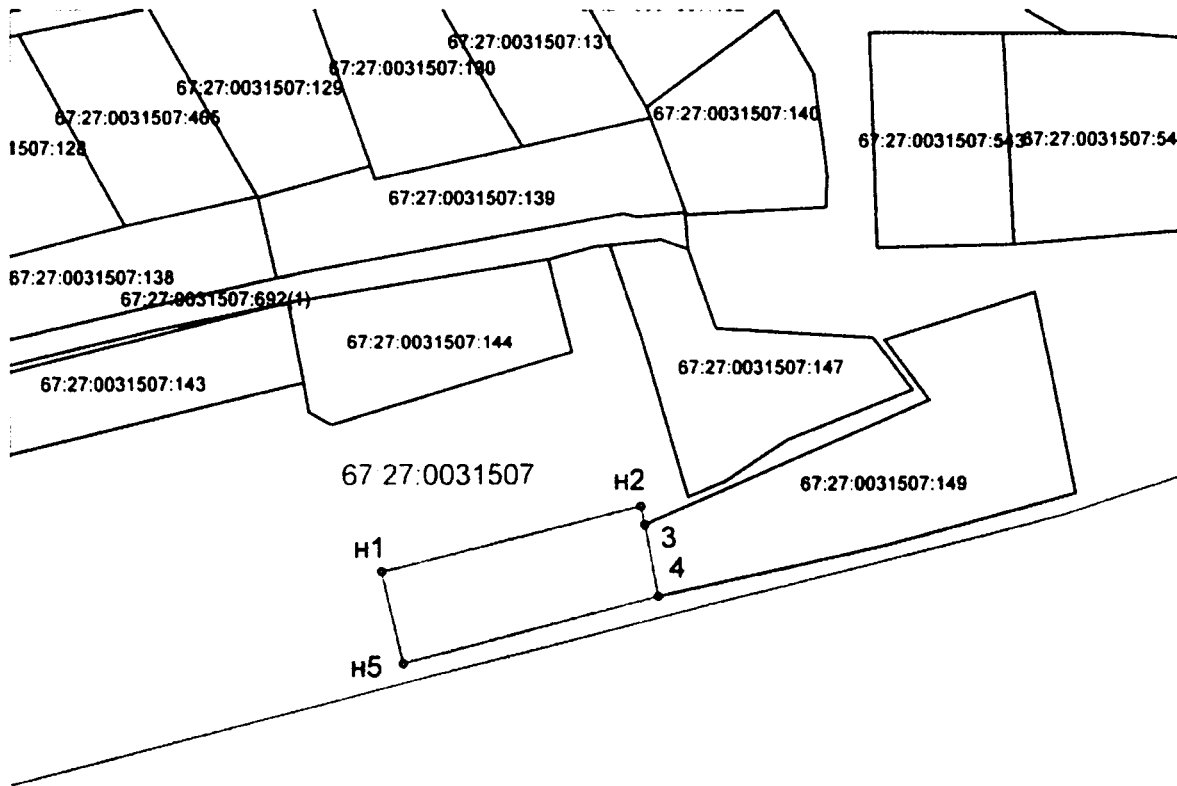
Глава города Смоленска



А.А. Борисов

УТВЕРЖДЕНА:
 Постановлением Администрации
 города Смоленска
 от "21" 09 2020 г. № 2082-09/м

СХЕМА РАСПОЛОЖЕНИЯ ЗЕМЕЛЬНЫХ УЧАСТКОВ
 НА КАДАСТРОВОМ ПЛАНЕ ТЕРРИТОРИИ








Масштаб 1:1 000

Геодезические данные:

Система координат - МСК-67

Условные обозначения:

-  - образуемый земельный участок,
-  - граница земельного участка, учтенного в ГКН,
-  - граница кадастрового квартала,
-  - граница охранной зоны,
-  - граница ОКСа, учтенного в ГКН.

Условный номер земельного участка:		
Площадь земельного участка: 520 кв. м.		
Номера точек	Координаты, м	
	X	Y
1	2	3
n1	456876.92	1224953.35
n2	456886.35	1224990.89
n3	456883.71	1224991.46
n4	456873.23	1224993.36
n5	456863.53	1224956.49
n1	456876.92	1224953.35