



АДМИНИСТРАЦИЯ ГОРОДА СМОЛЕНСКА

ПОСТАНОВЛЕНИЕ

от 08.02.2021 № 192-агм

Об утверждении схемы
расположения земельного участка на
кадастровом плане территории

В соответствии с Земельным кодексом Российской Федерации, приказом Министерства экономического развития Российской Федерации от 27.11.2014 № 762 «Об утверждении требований к подготовке схемы расположения земельного участка или земельных участков на кадастровом плане территории и формату схемы расположения земельного участка или земельных участков на кадастровом плане территории при подготовке схемы расположения земельного участка или земельных участков на кадастровом плане территории в форме электронного документа, формы схемы расположения земельного участка или земельных участков на кадастровом плане территории, подготовка которой осуществляется в форме документа на бумажном носителе», Правилами землепользования и застройки города Смоленска, утвержденными решением 41-й сессии Смоленского городского Совета III созыва от 28.02.2007 № 490, на основании заявления общества с ограниченной ответственностью «Стройинвестпроект» (ОГРН 1106732005027) от 30.12.2020, принимая во внимание заключение кадастрового инженера, руководствуясь Уставом города Смоленска,

Администрация города Смоленска **п о с т а н о в л я е т:**

1. Утвердить прилагаемую схему расположения земельного участка на кадастровом плане территории, отнесенного к категории земель населенных пунктов, с разрешенным видом использования – «под газопровод среднего давления для газоснабжения жилых домов № 16, 17, 18, 19 в микрорайоне Семичевка», с кадастровым номером 67:27:0000000:2335 площадью 3279 м², расположенного по адресу (местоположение): Смоленская область, город Смоленск, поселок Вишенки – проспект Гагарина – микрорайон Семичевка.

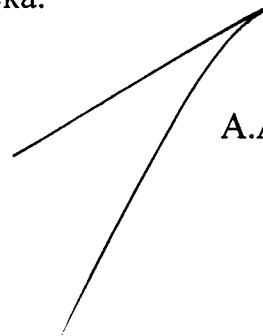
2. Определить, что общество с ограниченной ответственностью «Стройинвестпроект» имеет право на обращение без доверенности с заявлением об осуществлении государственного кадастрового учета земельного участка, указанного в пункте 1 настоящего постановления.

3. Срок действия настоящего постановления составляет два года.

4. Управлению архитектуры и градостроительства Администрации города Смоленска обеспечить исполнение пункта 20 статьи 11.10 Земельного кодекса Российской Федерации.

5. Комитету по информационным ресурсам и телекоммуникациям Администрации города Смоленска разместить настоящее постановление на официальном сайте Администрации города Смоленска.

Глава города Смоленска


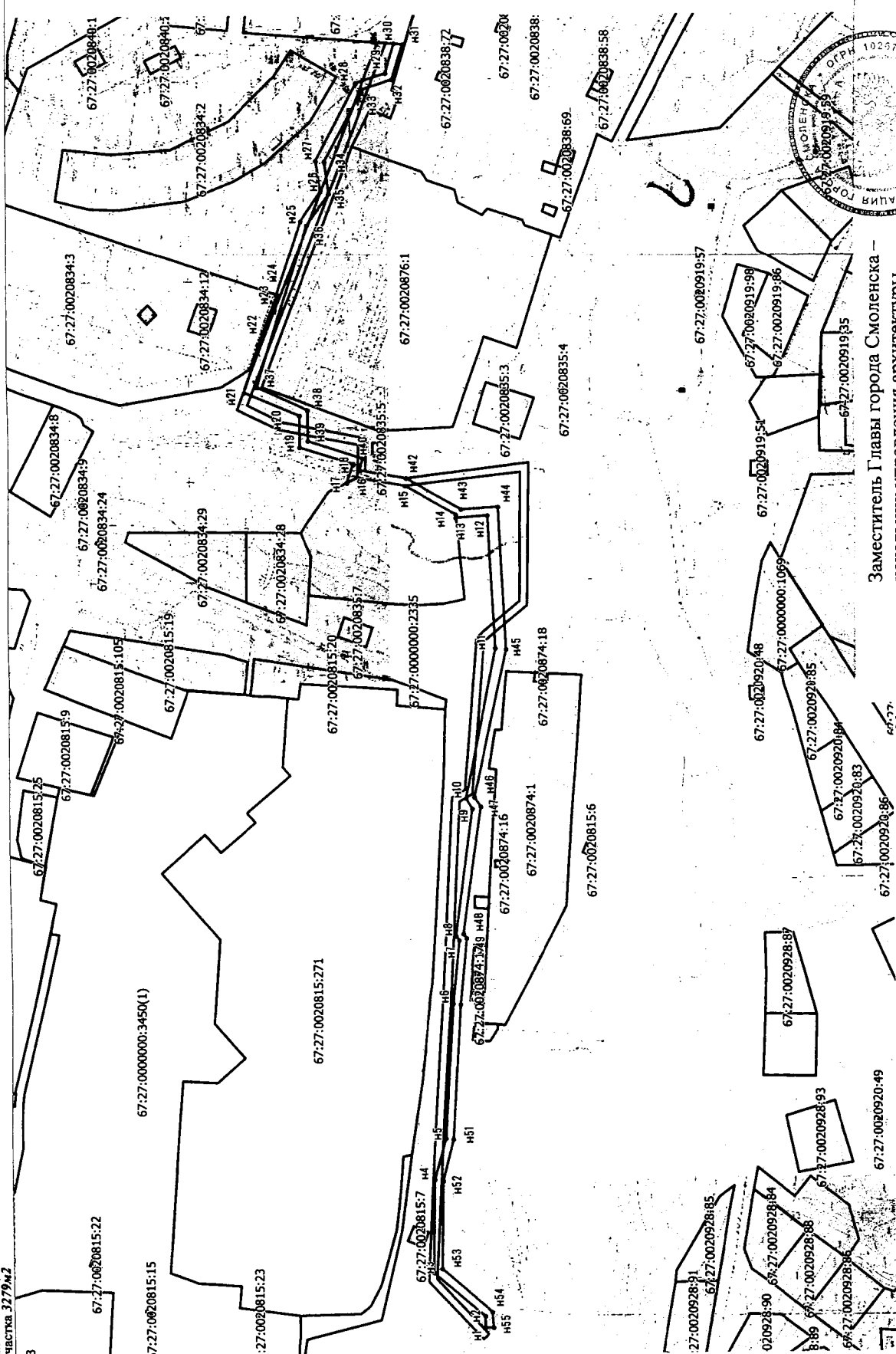


А.А. Борисов

Схема расположения земельного участка или земельных участков на кадастровом плане территории

Условный номер земельного участка 67:27:0000000:2335

Площадь земельного участка 3279м²



Заместитель Главы города Смоленска –
 начальник управления архитектуры
 и градостроительства Администрации
 города Смоленска – главный архитектор

4/1/21
 Мас

Условные обозначения
 — обозначение земельного участка
 — существующая часть границы
 — образованная часть границы
 — обозначение характерной точки границы

Обозначение характерных точек границ	Координаты, м	
	X	Y
1	457550,43	1221024,89
2	457550,42	1221030,73
3	457575,64	1221053,27
4	457574,26	1221100,40
5	457568,64	1221120,73
6	457564,35	1221187,92
7	457561,07	1221219,31
8	457562,72	1221221,32
9	457552,81	1221284,55
10	457536,20	1221289,59
11	457540,59	1221365,16
12	457543,62	1221431,51
13	457539,65	1221430,82
14	457539,82	1221432,47
15	457584,69	1221447,02
16	457608,61	1221451,68
17	457613,79	1221449,19
18	457610,94	1221458,8
19	457637,15	1221467,38
20	457637,07	1221482,98
21	457664,46	1221494,79
22	457654,36	1221524,82
23	457647,31	1221543,35
24	457648,04	1221543,61
25	457635,67	1221580,35
26	457625,11	1221595,45
27	457627,19	1221610,71
28	457606,81	1221648,62
29	457592,35	1221653,17
30	457587,83	1221668,23
31	457583,75	1221667,88
32	457589,12	1221650,00
33	457604,05	1221645,30
34	457623,04	1221609,96
35	457620,92	1221594,45
36	457632,06	1221578,53
37	457638,31	1221497,55
38	457633,06	1221485,6
39	457633,16	1221470,28
40	457605,81	1221461,32
41	457607,83	1221455,61
42	457584,50	1221451,07
43	457536,93	1221434,94
44	457538,54	1221435,71
45	457535,31	1221364,64
46	457531,95	1221290,43
47	457548,62	1221285,48
48	457538,49	1221222,47
49	457556,91	1221220,55
50	457560,37	1221187,49
51	457564,68	1221120,03
52	457570,29	1221099,75
53	457571,59	1221055,01
54	457546,43	1221032,52
55	457546,44	1221024,89
1	457550,43	1221024,89