



АДМИНИСТРАЦИЯ ГОРОДА СМОЛЕНСКА

ПОСТАНОВЛЕНИЕ

от 18.03.2021 № 560-а/м

О предварительном согласовании предоставления в аренду земельного участка № 57в по Рославльскому шоссе и присвоении ему адреса

В соответствии с Земельным кодексом Российской Федерации, приказами Минэкономразвития России от 01.09.2014 № 540 «Об утверждении классификатора видов разрешенного использования земельных участков», от 27.11.2014 № 762 «Об утверждении требований к подготовке схемы расположения земельного участка или земельных участков на кадастровом плане территории и формату схемы расположения земельного участка или земельных участков на кадастровом плане территории при подготовке схемы расположения земельного участка или земельных участков на кадастровом плане территории в форме электронного документа, формы схемы расположения земельного участка или земельных участков на кадастровом плане территории, подготовка которой осуществляется в форме документа на бумажном носителе», решением 41-й сессии Смоленского городского Совета III созыва от 28.02.2007 № 490 «Об утверждении Правил землепользования и застройки города Смоленска», решением 69-й сессии Смоленского городского Совета IV созыва от 20.02.2015 № 1323 «Об определении уполномоченного органа на распоряжение земельными участками, государственная собственность на которые не разграничена, на территории города Смоленска», на основании заявления филиала ПАО «МРСК Центра» - «Смоленскэнерго» от 04.02.2021 № МР1-СМ/11-2/588, руководствуясь Уставом города Смоленска,

Администрация города Смоленска п о с т а н о в л я е т:

1. Предварительно согласовать публичному акционерному обществу «Межрегиональная распределительная сетевая компания Центра» (ИНН 6901067107, ОГРН 1046900099498, юридический адрес: город Москва, улица Малая Ордынка, дом 15) предоставление в аренду земельного участка,

отнесенного к категории земель населенных пунктов, с условным номером 67:27:0031809:ЗУ1 площадью 50 м², находящегося в территориальной зоне П5 (зона размещения производственных объектов V класса санитарной классификации, с включением объектов инженерной инфраструктуры), расположенного по адресу (иное описание местоположения): Российская Федерация, Смоленская область, город Смоленск, Рославльское шоссе, на расстоянии 80 м южнее земельного участка с кадастровым номером 67:27:0031809:21.

2. Образованному земельному участку, указанному в пункте 1 настоящего постановления, присвоить следующий адрес: Российская Федерация, Смоленская область, городской округ город Смоленск, город Смоленск, Рославльское шоссе, земельный участок № 57в.

3. Утвердить схему расположения земельного участка, указанного в пункте 1 настоящего постановления, на кадастровом плане территории.

4. Определить вид разрешенного использования земельного участка, указанного в пункте 1 настоящего постановления, – «коммунальное обслуживание».

5. Предоставление земельного участка, указанного в пункте 1 настоящего постановления, осуществляется при условии проведения работ по его образованию в соответствии со схемой расположения земельного участка на кадастровом плане территории.

6. Определить, что ПАО «МРСК Центра» - «Смоленскэнерго» имеет право на обращение без доверенности с заявлением об осуществлении государственного кадастрового учета указанного в пункте 1 настоящего постановления земельного участка.

7. Использование земельного участка, указанного в пункте 1 настоящего постановления, в зоне с особыми условиями использования территории осуществлять в установленном законом порядке.

8. Срок действия настоящего постановления составляет два года.

9. Управлению имущественных, земельных и жилищных отношений Администрации города Смоленска обеспечить исполнение пункта 20 статьи 11.10 Земельного кодекса Российской Федерации.

10. Комитету по информационным ресурсам и телекоммуникациям Администрации города Смоленска разместить настоящее постановление на официальном сайте Администрации города Смоленска.

Глава города Смоленска



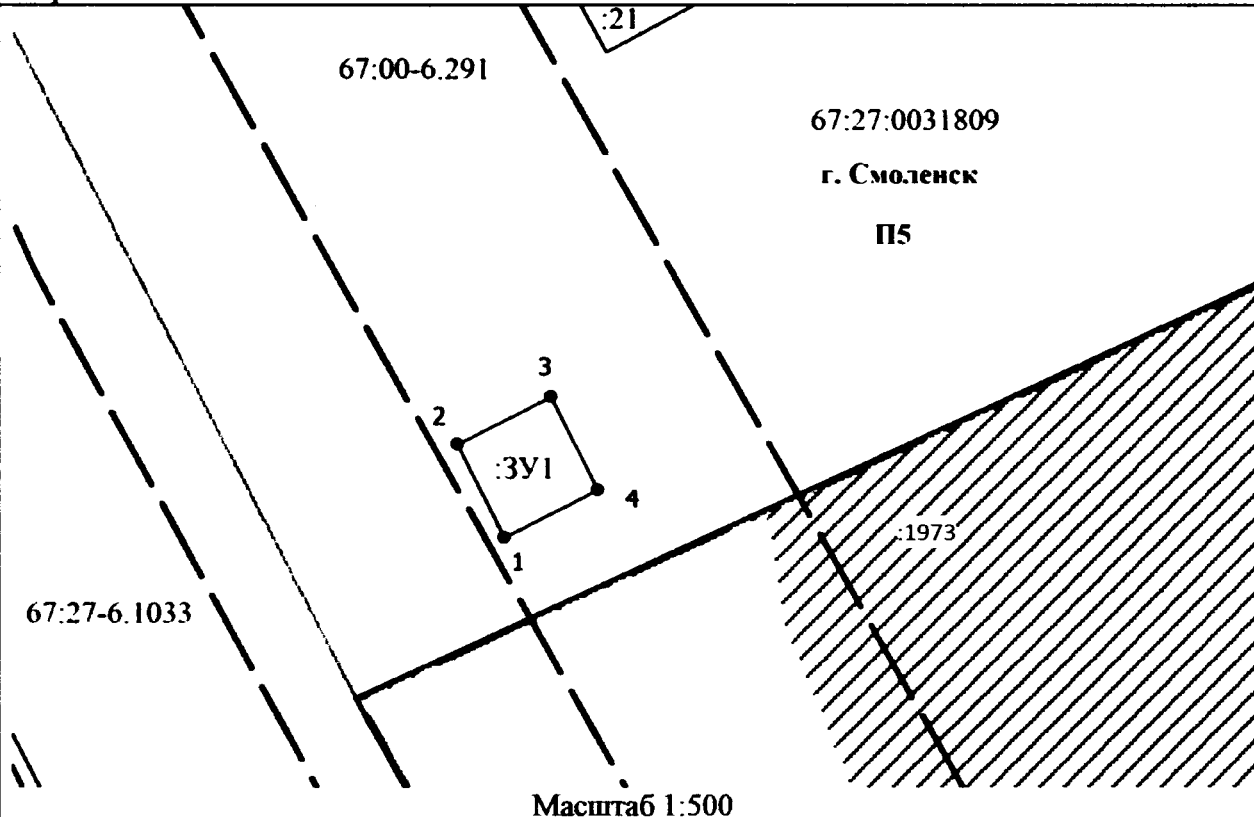


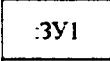
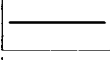
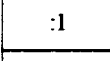




А.А. Борисов

УТВЕРЖДЕНА

постановлением
от 18.03.2021 № 560 - арч
Администрация города Смоленска

СХЕМА

расположения земельного участка или земельных участков на кадастровом плане территории

Условный номер земельного участка :ЗУ		
Площадь земельного участка 50 м ²		
Обозначение характерных точек границ	Координаты, м	
	X	Y
1	2	3
1	452882.91	1225997.31
2	452889.21	1225994.13
3	452892.42	1226000.48
4	452886.12	1226003.66
1	452882.91	1225997.31
Система координат: МСК-67, зона 1		
Квартал: 67:27:0031809		
 <p>67:00-6.291</p> <p>67:27:0031809</p> <p>г. Смоленск</p> <p>П5</p> <p>67:27-6.1033</p> <p>1973</p> <p>Масштаб 1:500</p>		
Условные обозначения:		
	Характерная точка границы, сведения о которой позволяют однозначно определить ее положение на местности	
	Вновь образованная часть границы, сведения о которой достаточны для определения ее местоположения	
	Надпись вновь образованного земельного участка	
	Существующая часть границы, имеющиеся в ЕГРН сведения о которой достаточны для определения ее местоположения	
	Надпись кадастрового номера земельного участка	
	Граница охранной зоны	
	Граница кадастрового квартала	
	Обозначение кадастрового квартала	
	Зона размещения производственных объектов V класса санитарной классификации, с включением объектов инженерной инфраструктуры	