



АДМИНИСТРАЦИЯ ГОРОДА СМОЛЕНСКА

ПОСТАНОВЛЕНИЕ

от 03.06.2021 № 1300-адм

Об утверждении схемы
расположения земельного участка на
кадастровом плане территории и о
присвоении ему адреса

В соответствии с Земельным кодексом Российской Федерации, постановлением Правительства Российской Федерации от 19.11.2014 № 1221 «Об утверждении Правил присвоения, изменения и аннулирования адресов», приказом Федеральной службы государственной регистрации, кадастра и картографии от 10.11.2020 № П/0412 «Об утверждении классификатора видов разрешенного использования земельных участков», приказом Министерства экономического развития Российской Федерации от 27.11.2014 № 762 «Об утверждении требований к подготовке схемы расположения земельного участка или земельных участков на кадастровом плане территории и формату схемы расположения земельного участка или земельных участков на кадастровом плане территории при подготовке схемы расположения земельного участка или земельных участков на кадастровом плане территории в форме электронного документа, формы схемы расположения земельного участка или земельных участков на кадастровом плане территории, подготовка которой осуществляется в форме документа на бумажном носителе», Правилами землепользования и застройки города Смоленска, утвержденными решением 41-й сессии Смоленского городского Совета III созыва от 28.02.2007 № 490, руководствуясь Уставом города Смоленска,

Администрация города Смоленска **п о с т а н о в л я е т:**

1. Утвердить прилагаемую схему расположения земельного участка на кадастровом плане территории, отнесенного к категории земель населенных пунктов, с условным номером 67:27:0000000:3У1 площадью 83183 м², расположенного по адресу (иное описание местоположения): Российская Федерация, Смоленская область, город Смоленск, поселок Вязовенька.

2. Образованному земельному участку, указанному в пункте 1 настоящего постановления, присвоить следующий адрес: Российская Федерация, Смоленская область, городской округ город Смоленск, город Смоленск, поселок Вязовенька, земельный участок № 7а.

3. Земельный участок, указанный в пункте 1 настоящего постановления, расположен в территориальной зоне Р1 (зона рекреационно-природных территорий, с сохранением существующего природного ландшафта, зеленых массивов, созданием на этих условиях комфорта посещения лесных территорий, с включением объектов инженерной инфраструктуры), с разрешенным видом использования – «охрана природных территорий».

4. Срок действия настоящего постановления составляет 2 года.

5. Управлению архитектуры и градостроительства Администрации города Смоленска:

5.1. Обеспечить исполнение пункта 20 статьи 11.10 Земельного кодекса Российской Федерации.

5.2. В течение 3 рабочих дней обеспечить внесение в государственный адресный реестр сведений об адресе земельного участка, указанном в пункте 2 настоящего постановления.

6. Комитету по информационным ресурсам и телекоммуникациям Администрации города Смоленска разместить настоящее постановление на официальном сайте Администрации города Смоленска.

Глава города Смоленска



А.А. Борисов

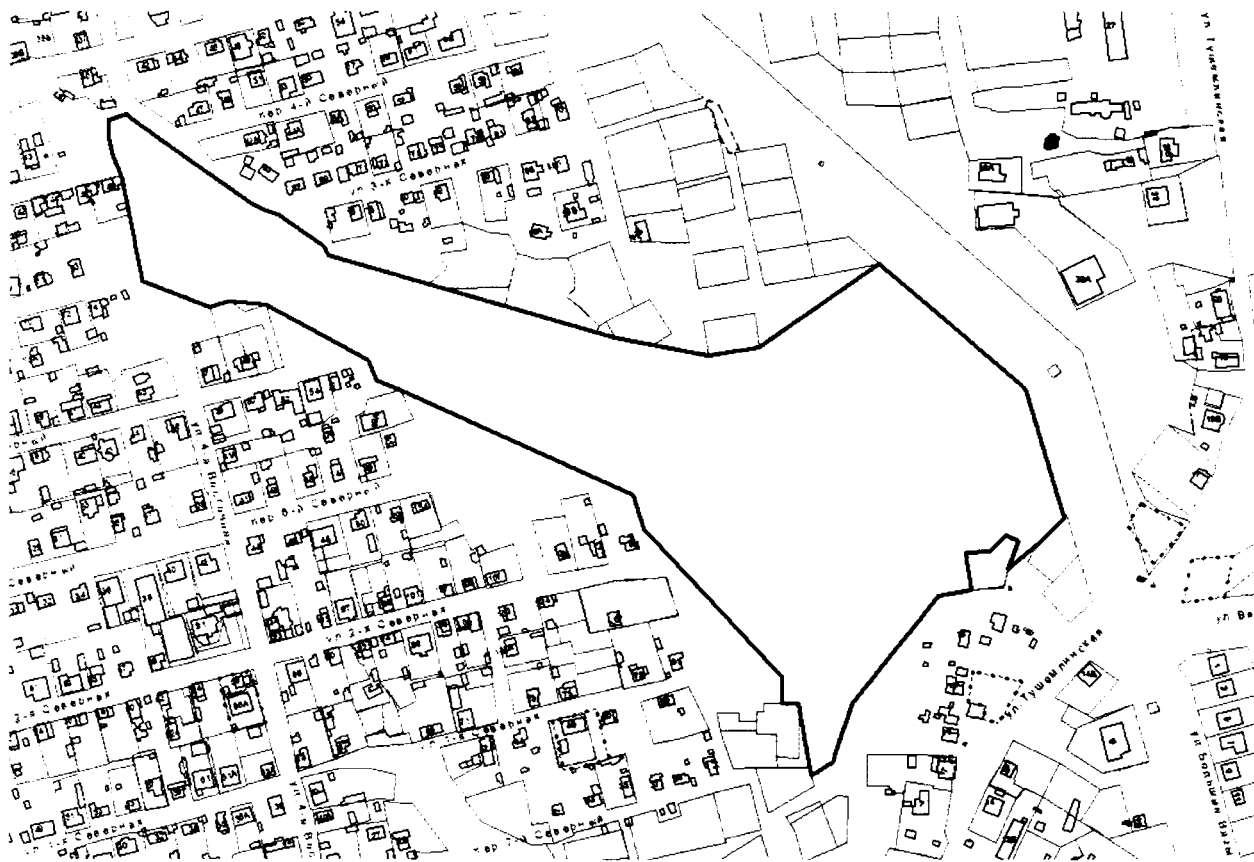


«Утверждена»
Постановлением Администрации
города Смоленска
№ 1300-адм от «03» 06 2021 г.

**Схема расположения
земельного участка на кадастровом плане территории**





Условный номер земельного участка 67:27:0000000:ЗУ1

Площадь земельного участка с условным номером 67:27:0000000:ЗУ1 – 83 183 кв.м.



Масштаб 1:3000

Условные обозначения:

-  вновь образованная часть границы земельного участка, сведения о которой достаточны для определения ее местоположения;
-  характерная точка границы земельного участка, сведения о которой не позволяют однозначно определить ее положение на местности;
-  граница земельных участков включенных в ГКН
-  исходный земельный участок в измененных границах

Координаты земельного участка с условным номером 67:27:0000000:3У1						
№№ точек	Коорд. X	Коорд. Y		№№ точек	Коорд. X	Коорд. Y
1	463334.69	1224296.93		24	463340.51	1223858.03
2	463334.69	1224296.93		25	463334.16	1223874.23
3	463418.94	1224197.50		26	463263.88	1224031.83
4	463363.10	1224117.16		27	463240.42	1224039.30
5	463357.52	1224082.74		28	463140.90	1224133.06
6	463368.96	1224019.23		29	463123.06	1224132.90
7	463424.97	1223825.58		30	463123.02	1224144.14
8	463430.76	1223822.21		31	463075.00	1224152.51
9	463452.50	1223791.07		32	463084.12	1224167.70
10	463454.78	1223783.11		33	463089.24	1224168.27
11	463459.96	1223773.58		34	463123.45	1224180.52
12	463516.20	1223693.54		35	463154.74	1224205.55
13	463520.20	1223689.57		36	463172.47	1224219.68
14	463516.01	1223676.71		37	463195.40	1224238.07
15	463504.23	1223677.27		38	463199.42	1224260.63
16	463491.40	1223679.99		39	463224.78	1224256.15
17	463478.46	1223685.50		40	463225.68	1224273.45
18	463452.33	1223691.69		41	463236.29	1224283.75
19	463406.85	1223700.06		42	463232.69	1224292.28
20	463389.77	1223745.31		43	463213.15	1224284.92
21	463393.45	1223758.65		44	463233.54	1224308.73
22	463391.41	1223783.50		45	463248.10	1224322.82
23	463353.85	1223852.13				