



АДМИНИСТРАЦИЯ ГОРОДА СМОЛЕНСКА

ПОСТАНОВЛЕНИЕ

от 03.06.2021 № 1299-адм

Об утверждении схемы расположения земельного участка на кадастровом плане территории и о присвоении ему адреса

В соответствии с Земельным кодексом Российской Федерации, постановлением Правительства Российской Федерации от 19.11.2014 № 1221 «Об утверждении Правил присвоения, изменения и аннулирования адресов», приказом Федеральной службы государственной регистрации, кадастра и картографии от 10.11.2020 № П/0412 «Об утверждении классификатора видов разрешенного использования земельных участков», приказом Министерства экономического развития Российской Федерации от 27.11.2014 № 762 «Об утверждении требований к подготовке схемы расположения земельного участка или земельных участков на кадастровом плане территории и формату схемы расположения земельного участка или земельных участков на кадастровом плане территории при подготовке схемы расположения земельного участка или земельных участков на кадастровом плане территории в форме электронного документа, формы схемы расположения земельного участка или земельных участков на кадастровом плане территории, подготовка которой осуществляется в форме документа на бумажном носителе», Правилами землепользования и застройки города Смоленска, утвержденными решением 41-й сессии Смоленского городского Совета III созыва от 28.02.2007 № 490, руководствуясь Уставом города Смоленска,

Администрация города Смоленска **п о с т а н о в л я е т:**

1. Утвердить прилагаемую схему расположения земельного участка на кадастровом плане территории, отнесенного к категории земель населенных пунктов, с условным номером 67:27:0000000:3У1 площадью 35515 м², расположенного по адресу (иное описание местоположения): Российская Федерация, Смоленская область, город Смоленск, улица Семичевская.

2. Образованному земельному участку, указанному в пункте 1 настоящего постановления, присвоить следующий адрес: Российская Федерация, Смоленская область, городской округ город Смоленск, город Смоленск, улица Семичевская, земельный участок № 38.

3. Земельный участок, указанный в пункте 1 настоящего постановления, расположен в территориальной зоне Р1 (зона рекреационно-природных территорий, с сохранением существующего природного ландшафта, зеленых массивов, созданием на этих условиях комфорта посещения лесных территорий, с включением объектов инженерной инфраструктуры), с разрешенным видом использования – «охрана природных территорий».

4. Срок действия настоящего постановления составляет 2 года.

5. Управлению архитектуры и градостроительства Администрации города Смоленска:

5.1. Обеспечить исполнение пункта 20 статьи 11.10 Земельного кодекса Российской Федерации.

5.2. В течение 3 рабочих дней обеспечить внесение в государственный адресный реестр сведений об адресе земельного участка, указанном в пункте 2 настоящего постановления.

6. Комитету по информационным ресурсам и телекоммуникациям Администрации города Смоленска разместить настоящее постановление на официальном сайте Администрации города Смоленска.

Глава города Смоленска



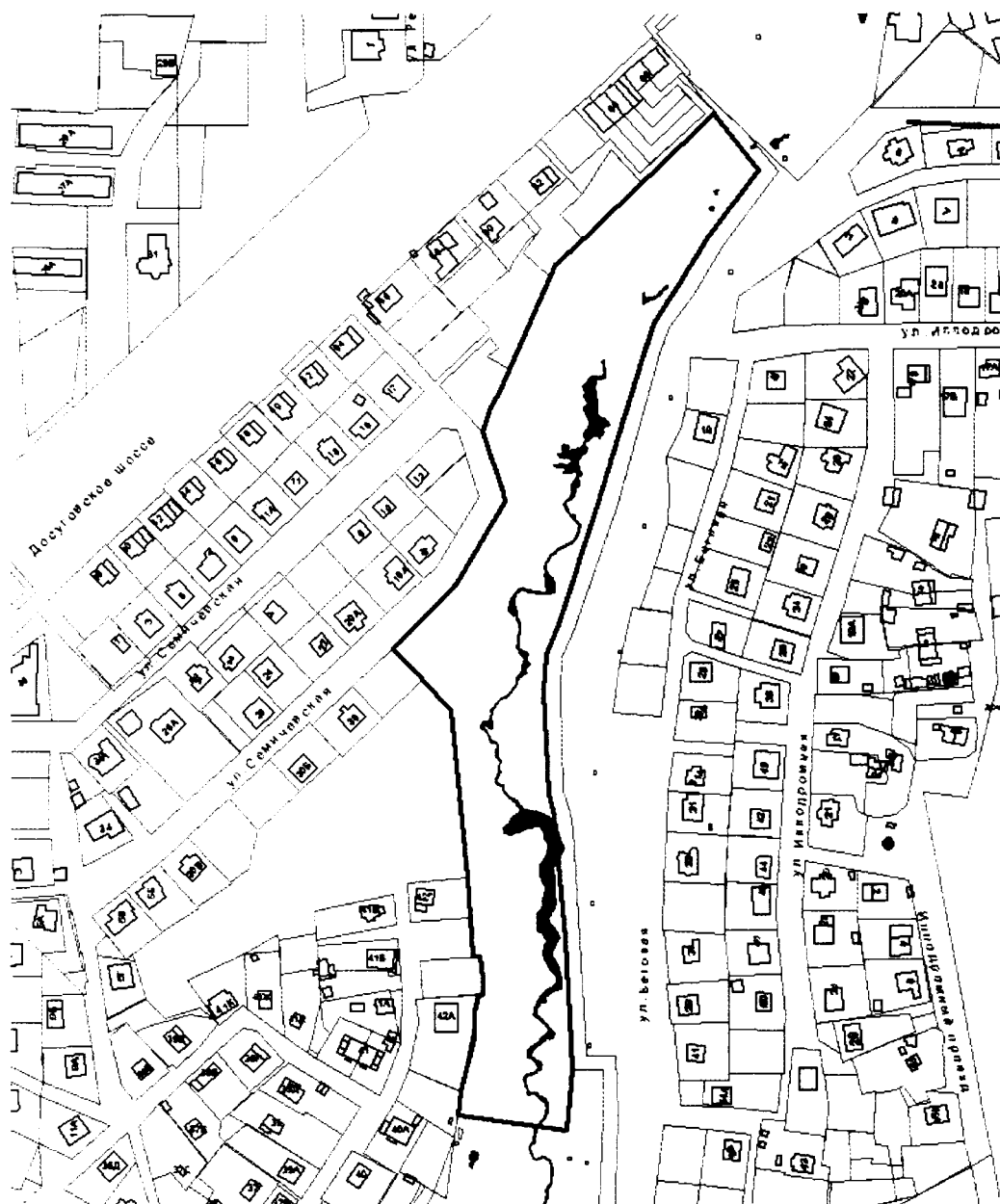
А.А. Борисов

«Утверждена»
Постановлением Администрации
города Смоленска
№ 1299-одм от «03» 06 2021 г.

Схема расположения земельного участка на кадастровом плане территории





Условный номер земельного участка 67:27:0000000:ЗУ1

Площадь земельного участка с условным номером 67:27:0000000:ЗУ1 – 35 515 кв.м.



Масштаб 1:3000

Условные обозначения:

-  вновь образованная часть границы земельного участка, сведения о которой достаточны для определения ее местоположения;
-  характерная точка границы земельного участка, сведения о которой не позволяют однозначно определить ее положение на местности;
-  граница земельных участков включенных в ГКН
-  исходный земельный участок в измененных границах

Координаты земельного участка с условным номером 67:27:0000000:ЗУ1					
№№ точек	Коорд. X	Коорд. Y	№№ точек	Коорд. X	Коорд. Y
1	456984,08	1221623,02	29	456546,91	1221480,77
2	456912,92	1221548,16	30	456523,80	1221482,52
3	456912,32	1221547,53	31	456501,87	1221483,86
4	456897,77	1221532,22	32	456502,02	1221488,42
5	456890,33	1221528,90	33	456488,74	1221489,46
6	456826,33	1221500,36	34	456479,91	1221490,09
7	456816,23	1221494,69	35	456479,70	1221487,05
8	456808,75	1221491,89	36	456476,24	1221486,42
9	456801,78	1221490,04	37	456469,82	1221485,28
10	456768,02	1221501,67	38	456454,62	1221484,85
11	456766,82	1221501,96	39	456424,24	1221477,04
12	456766,65	1221501,98	40	456410,66	1221475,13
13	456766,30	1221502,02	41	456402,14	1221538,03
14	456765,42	1221502,03	42	456436,76	1221541,25
15	456764,18	1221502,30	43	456511,69	1221537,04
16	456762,31	1221502,77	44	456582,03	1221531,15
17	456715,02	1221474,70	45	456594,99	1221527,74
18	456714,77	1221474,55	46	456653,74	1221524,83
19	456714,53	1221474,38	47	456674,64	1221526,02
20	456714,30	1221474,20	48	456694,21	1221534,05
21	456714,08	1221474,02	49	456764,55	1221557,47
22	456713,86	1221473,82	50	456849,45	1221583,08
23	456713,65	1221473,62	51	456865,66	1221588,76
24	456713,32	1221473,43	52	456885,58	1221602,87
25	456711,85	1221472,47	53	456912,69	1221619,35
26	456678,30	1221438,18	54	456951,86	1221648,16
27	456660,17	1221455,17	55	456978,97	1221626,98
28	456642,56	1221471,41			