



АДМИНИСТРАЦИЯ ГОРОДА СМОЛЕНСКА

ПОСТАНОВЛЕНИЕ

от 03.06.2021 № 1298-агм

Об утверждении схемы расположения земельного участка на кадастровом плане территории и о присвоении ему адреса

В соответствии с Земельным кодексом Российской Федерации, постановлением Правительства Российской Федерации от 19.11.2014 № 1221 «Об утверждении Правил присвоения, изменения и аннулирования адресов», приказом Федеральной службы государственной регистрации, кадастра и картографии от 10.11.2020 № П/0412 «Об утверждении классификатора видов разрешенного использования земельных участков», приказом Министерства экономического развития Российской Федерации от 27.11.2014 № 762 «Об утверждении требований к подготовке схемы расположения земельного участка или земельных участков на кадастровом плане территории и формату схемы расположения земельного участка или земельных участков на кадастровом плане территории при подготовке схемы расположения земельного участка или земельных участков на кадастровом плане территории в форме электронного документа, формы схемы расположения земельного участка или земельных участков на кадастровом плане территории, подготовка которой осуществляется в форме документа на бумажном носителе», Правилами землепользования и застройки города Смоленска, утвержденными решением 41-й сессии Смоленского городского Совета III созыва от 28.02.2007 № 490, руководствуясь Уставом города Смоленска,

Администрация города Смоленска **п о с т а н о в л я е т:**

1. Утвердить прилагаемую схему расположения земельного участка на кадастровом плане территории, отнесенного к категории земель населенных пунктов, с условным номером 67:27:0000000:ЗУ1 площадью 152815 м², расположенного по адресу (иное описание местоположения): Российская Федерация, Смоленская область, город Смоленск, поселок Вязовенька.

2. Образованному земельному участку, указанному в пункте 1 настоящего постановления, присвоить следующий адрес: Российская Федерация, Смоленская область, городской округ город Смоленск, город Смоленск, поселок Вязовенька, земельный участок № 76.

3. Земельный участок, указанный в пункте 1 настоящего постановления, расположен в территориальной зоне Р1 (зона рекреационно-природных территорий, с сохранением существующего природного ландшафта, зеленых массивов, созданием на этих условиях комфорта посещения лесных территорий, с включением объектов инженерной инфраструктуры), с разрешенным видом использования – «охрана природных территорий».

4. Срок действия настоящего постановления составляет 2 года.

5. Управлению архитектуры и градостроительства Администрации города Смоленска:

5.1. Обеспечить исполнение пункта 20 статьи 11.10 Земельного кодекса Российской Федерации.

5.2. В течение 3 рабочих дней обеспечить внесение в государственный адресный реестр сведений об адресе земельного участка, указанном в пункте 2 настоящего постановления.

6. Комитету по информационным ресурсам и телекоммуникациям Администрации города Смоленска разместить настоящее постановление на официальном сайте Администрации города Смоленска.

Глава города Смоленска



А.А. Борисов

«Утверждена»
Постановлением Администрации города
Смоленска
№ 1298-арм от «03» 06 2021 г.

Схема расположения земельного участка на кадастровом плане территории





Условный номер земельного участка 67:27:0000000:ЗУ1

Площадь земельного участка с условным номером 67:27:0000000:ЗУ1 – 152 815 кв.м.



Масштаб 1:5000

Условные обозначения:

-  вновь образованная часть границы земельного участка, сведения о которой достаточны для определения ее местоположения;
-  характерная точка границы земельного участка, сведения о которой не позволяют однозначно определить ее положение на местности;
-  граница земельных участков включенных в ГКН
-  исходный земельный участок в измененных границах

Координаты земельного участка с условным номером 67:27:0000000:3У1

№№ точек	Коорд. X	Коорд. Y	№№ точек	Коорд. X	Коорд. Y
1	464277.08	1223840.16	87	463944.34	1224150.07
2	464277.08	1223840.16	88	463956.98	1224153.71
3	464285.23	1223871.65	89	463963.15	1224155.42
4	464283.62	1223880.38	90	463964.29	1224155.72
5	464268.72	1223885.65	91	463969.35	1224155.16
6	464266.27	1223886.61	92	463980.35	1224153.36
7	464269.46	1223896.09	93	463999.44	1224153.17
8	464261.63	1223898.72	94	464017.05	1224154.80
9	464261.83	1223899.36	95	464032.84	1224158.36
10	464270.95	1223933.40	96	464048.25	1224163.69
11	464249.65	1223941.23	97	464066.76	1224173.12
12	464223.10	1224000.95	98	464079.16	1224182.97
13	464204.16	1224007.23	99	464085.15	1224179.10
14	464159.77	1224005.98	100	464101.67	1224171.59
15	464158.34	1224002.05	101	464102.21	1224171.44
16	464148.64	1224004.48	102	464106.12	1224165.55
17	464148.80	1224005.67	103	464123.88	1224144.94
18	464152.56	1224023.91	104	464149.30	1224128.31
19	464122.24	1224030.22	105	464174.26	1224119.43
20	464117.00	1224004.79	106	464193.26	1224116.87
21	464097.77	1223997.66	107	464193.90	1224115.34
22	464097.81	1223998.17	108	464203.75	1224095.93
23	464071.89	1223988.55	109	464211.90	1224084.49
24	464071.86	1223988.14	110	464220.15	1224075.01
25	464015.54	1223967.46	111	464231.34	1224065.28
26	463979.28	1223986.26	112	464245.68	1224056.91
27	463933.00	1224012.34	113	464257.00	1224051.74
28	463917.54	1224016.44	114	464271.99	1224047.88
29	463888.98	1224013.98	115	464274.01	1224045.61
30	463880.02	1223996.46	116	464277.61	1224041.27
31	463872.25	1223996.68	117	464278.67	1224039.80
32	463863.84	1223964.57	118	464281.98	1224033.68
33	463863.29	1223962.47	119	464286.20	1224026.57
34	463862.81	1223962.53	120	464290.61	1224018.52
35	463859.56	1223963.10	121	464297.76	1224007.96
36	463833.77	1223972.06	122	464315.03	1223985.43
37	463830.05	1223958.30	123	464324.73	1223974.97
38	463809.94	1223965.98	124	464336.06	1223962.50
39	463790.06	1223972.22	125	464345.38	1223953.17
40	463761.15	1223986.18	126	464354.08	1223943.55
41	463769.80	1224022.98	127	464362.78	1223935.47
42	463774.21	1224022.03	128	464380.09	1223921.04
43	463783.63	1224054.96	129	464398.48	1223906.48
44	463777.66	1224056.41	130	464410.06	1223898.33
45	463778.61	1224059.20	131	464417.85	1223893.31
46	463781.06	1224131.30	132	464425.66	1223888.36
47	463725.10	1224136.02	133	464452.71	1223873.13
48	463699.03	1224136.22	134	464458.33	1223869.42
49	463699.20	1224106.66	135	464460.77	1223867.47
50	463706.46	1224101.36	136	464462.41	1223865.69
51	463675.16	1224082.86	137	464465.23	1223862.02
52	463669.48	1224077.99	138	464467.64	1223858.64
53	463670.17	1224080.67	139	464471.93	1223850.75
54	463657.58	1224083.90	140	464479.28	1223840.95
55	463652.26	1224063.25	141	464487.18	1223831.60
56	463651.63	1224062.71	142	464494.91	1223823.45
57	463652.41	1224066.42	143	464498.24	1223820.33
58	463625.59	1224072.21	144	464485.62	1223807.19
59	463625.58	1224072.19	145	464461.96	1223832.34
60	463625.43	1224072.22	146	464429.16	1223801.53

61	463619.28	1224043.69
62	463618.31	1224042.59
63	463550.36	1224119.65
64	463554.03	1224123.93
65	463599.73	1224114.27
66	463608.29	1224147.27
67	463623.04	1224165.71
68	463634.57	1224165.80
69	463649.19	1224185.17
70	463649.55	1224201.86
71	463680.79	1224214.49
72	463699.00	1224232.87
73	463761.93	1224192.18
74	463762.43	1224191.88
75	463771.95	1224183.64
76	463786.09	1224172.86
77	463802.42	1224164.70
78	463813.01	1224160.55
79	463825.73	1224155.76
80	463843.71	1224151.49
81	463861.74	1224149.00
82	463876.08	1224149.21
83	463892.19	1224150.18
84	463894.01	1224150.54
85	463904.71	1224149.06
86	463923.61	1224148.00

147	464452.92	1223774.98
148	464467.34	1223788.90
149	464486.89	1223769.52
150	464518.60	1223729.39
151	464490.26	1223672.21
152	464474.10	1223649.61
153	464493.73	1223628.44
154	464493.91	1223628.46
155	464493.93	1223628.44
156	464473.06	1223582.87
157	464448.48	1223570.56
158	464367.98	1223652.17
159	464367.91	1223652.34
160	464379.78	1223667.12
161	464382.91	1223671.39
162	464306.34	1223727.09
163	464291.10	1223742.22
164	464236.93	1223767.32
165	464247.89	1223805.83
166	464267.01	1223801.68
167	464267.02	1223801.71
168	464267.19	1223801.67
169	464269.38	1223810.19
170	464289.69	1223821.87
171	464293.04	1223835.29