



АДМИНИСТРАЦИЯ ГОРОДА СМОЛЕНСКА

ПОСТАНОВЛЕНИЕ

от 03.06.2021 № 1297-адм

Об утверждении схемы расположения земельного участка на кадастровом плане территории и о присвоении ему адреса

В соответствии с Земельным кодексом Российской Федерации, постановлением Правительства Российской Федерации от 19.11.2014 № 1221 «Об утверждении Правил присвоения, изменения и аннулирования адресов», приказом Федеральной службы государственной регистрации, кадастра и картографии от 10.11.2020 № П/0412 «Об утверждении классификатора видов разрешенного использования земельных участков», приказом Министерства экономического развития Российской Федерации от 27.11.2014 № 762 «Об утверждении требований к подготовке схемы расположения земельного участка или земельных участков на кадастровом плане территории и формату схемы расположения земельного участка или земельных участков на кадастровом плане территории при подготовке схемы расположения земельного участка или земельных участков на кадастровом плане территории в форме электронного документа, формы схемы расположения земельного участка или земельных участков на кадастровом плане территории, подготовка которой осуществляется в форме документа на бумажном носителе», Правилами землепользования и застройки города Смоленска, утвержденными решением 41-й сессии Смоленского городского Совета III созыва от 28.02.2007 № 490, руководствуясь Уставом города Смоленска,

Администрация города Смоленска постановляет:

1. Утвердить прилагаемую схему расположения земельного участка на кадастровом плане территории, отнесенного к категории земель населенных пунктов, с условным номером 67:27:0000000:3У1 площадью 40523 м², расположенного по адресу (иное описание местоположения): Российская Федерация, Смоленская область, город Смоленск, улица Кловская.

2. Образованному земельному участку, указанному в пункте 1 настоящего постановления, присвоить следующий адрес: Российская Федерация, Смоленская область, городской округ город Смоленск, город Смоленск, улица Кловская, земельный участок № 58а.

3. Земельный участок, указанный в пункте 1 настоящего постановления, расположен в территориальной зоне Р1 (зона рекреационно-природных территорий, с сохранением существующего природного ландшафта, зеленых массивов, созданием на этих условиях комфорта посещения лесных территорий, с включением объектов инженерной инфраструктуры), с разрешенным видом использования – «охрана природных территорий».

4. Срок действия настоящего постановления составляет 2 года.

5. Управлению архитектуры и градостроительства Администрации города Смоленска:

5.1. Обеспечить исполнение пункта 20 статьи 11.10 Земельного кодекса Российской Федерации.

5.2. В течение 3 рабочих дней обеспечить внесение в государственный адресный реестр сведений об адресе земельного участка, указанном в пункте 2 настоящего постановления.

6. Комитету по информационным ресурсам и телекоммуникациям Администрации города Смоленска разместить настоящее постановление на официальном сайте Администрации города Смоленска.

Глава города Смоленска

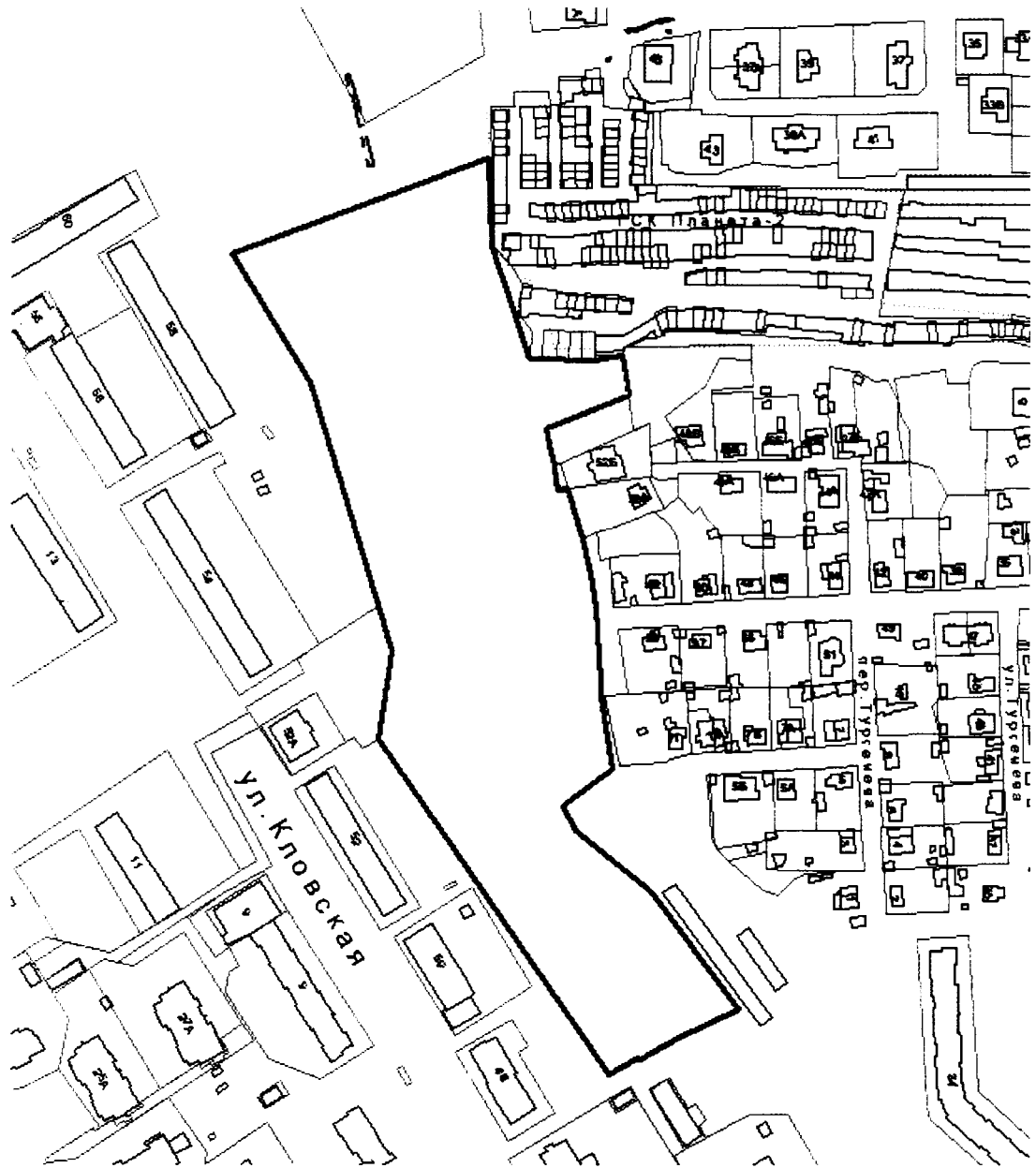
А.А. Борисов

«Утверждена»
Постановлением Администрации
города Смоленска
№ 1297-а/п от «03» 06 2021 г.

**Схема расположения
земельного участка на кадастровом плане территории**





Условный номер земельного участка 67:27:0000000:3У1

Площадь земельного участка с условным номером 67:27:0000000:3У1 – 40 523 кв.м.



Масштаб 1:3000

Условные обозначения:

-  вновь образованная часть границы земельного участка, сведения о которой достаточны для определения ее местоположения;
-  характерная точка границы земельного участка, сведения о которой не позволяют однозначно определить ее положение на местности;
-  граница земельных участков включенных в ГКН
-  исходный земельный участок в измененных границах

Координаты земельного участка с условным номером 67:27:0000000:3У1

№№ точек	Коорд. X	Коорд. Y	№№ точек	Коорд. X	Коорд. Y
1	459874.25	1219156.96	19	459722.27	1219328.67
2	459812.84	1219194.47	20	459739.01	1219325.01
3	459707.02	1219227.36	21	459762.24	1219317.39
4	459685.71	1219232.98	22	459761.58	1219312.98
5	459643.10	1219227.35	23	459773.15	1219310.85
6	459483.70	1219337.52	24	459773.16	1219310.85
7	459492.01	1219351.55	25	459779.86	1219309.21
8	459490.68	1219352.23	26	459790.80	1219306.91
9	459501.65	1219370.52	27	459807.22	1219346.65
10	459515.15	1219399.31	28	459826.20	1219344.02
11	459570.75	1219357.11	29	459823.29	1219330.07
12	459600.06	1219321.78	30	459824.37	1219302.32
13	459611.92	1219315.24	31	459824.50	1219298.85
14	459629.08	1219338.63	32	459824.54	1219298.84
15	459663.88	1219333.29	33	459863.87	1219285.60
16	459670.22	1219333.00	34	459872.84	1219282.76
17	459694.81	1219331.88	35	459878.35	1219281.01
18	459706.10	1219331.37	36	459919.77	1219279.70