



АДМИНИСТРАЦИЯ ГОРОДА СМОЛЕНСКА

ПОСТАНОВЛЕНИЕ

от 03.06.2021 № 1295-агм

Об использовании земельного участка по 3-му Толстовскому переулку, дом 176 без его предоставления и установления сервитута, публичного сервитута

В соответствии с Земельным кодексом Российской Федерации, постановлением Правительства Российской Федерации от 03.12.2014 № 1300 «Об утверждении перечня видов объектов, размещение которых может осуществляться на землях или земельных участках, находящихся в государственной или муниципальной собственности, без предоставления земельных участков и установления сервитутов», постановлением Администрации Смоленской области от 28.05.2015 № 302 «Об утверждении Положения о порядке и условиях размещения объектов на землях или земельных участках, находящихся в государственной или муниципальной собственности, без предоставления земельных участков и установления сервитутов, публичного сервитута», решением 69-й сессии Смоленского городского Совета IV созыва от 20.02.2015 № 1323 «Об определении уполномоченного органа на распоряжение земельными участками, государственная собственность на которые не разграничена, на территории города Смоленска», на основании обращения акционерного общества «Газпром газораспределение Смоленск» от 11.05.2021 № 22-2-6/1144, руководствуясь Уставом города Смоленска,

Администрация города Смоленска п о с т а н о в л я е т :

1. Предоставить акционерному обществу «Газпром газораспределение Смоленск» (ОГРН 1026701455329, ИНН 6731011930) право использовать без предоставления и установления сервитута, публичного сервитута земельный участок площадью 31 м², отнесенный к категории земель населенных пунктов, находящийся на землях, государственная собственность на которые не разграничена, расположенный по адресу (иное описание местоположения):

Российская Федерация, Смоленская область, город Смоленск, 3-й Толстовский переулок, дом 17б, в границах кадастрового квартала 67:27:0013333, для размещения нефтепроводов и нефтепродуктопроводов диаметром DN 300 и менее, газопроводов и иных трубопроводов давлением до 1,2 Мпа, для размещения которых не требуется разрешения на строительство.

2. Срок использования земельного участка, указанного в пункте 1 настоящего постановления, - 11 месяцев.

3. Координаты характерных точек границ земельного участка, предполагаемого к использованию, отображены на схеме границ, являющейся неотъемлемой частью настоящего постановления (приложение).

4. АО «Газпром газораспределение Смоленск»:

4.1. Выполнить требования о приведении земельного участка в состояние, пригодное для использования в соответствии с видом разрешенного использования, и о проведении необходимых работ по рекультивации в случае, если использование земельного участка приведет к порче или уничтожению плодородного слоя почвы в границах земельного участка, указанного в пункте 1 настоящего постановления.

4.2. Обеспечить установление охранных зон в соответствии с требованиями федерального законодательства.

5. Использование земельного участка, указанного в пункте 1 настоящего постановления, в зоне прохождения транспортной инфраструктуры, в охранной зоне инженерных коммуникаций, в санитарно-защитной зоне осуществлять в соответствии с установленным правовым режимом.

6. Приемку в эксплуатацию размещаемых объектов необходимо осуществлять с участием представителя уполномоченного органа.

7. Администрация города Смоленска оставляет за собой право предоставлять земельный участок, указанный в пункте 1 настоящего постановления, физическому или юридическому лицу без прекращения предоставленного настоящим постановлением права использования земельного участка.

8. Управлению имущественных, земельных и жилищных отношений Администрации города Смоленска в течение 10 рабочих дней со дня принятия настоящего постановления направить его копию в федеральный орган исполнительной власти, уполномоченный на осуществление государственного земельного надзора.

9. Комитету по информационным ресурсам и телекоммуникациям Администрации города Смоленска разместить настоящее постановление на официальном сайте Администрации города Смоленска.

Глава города Смоленска



А.А. Борисов

Приложение _____

*к постановлению
Аршинские трассы г. Смоленск*

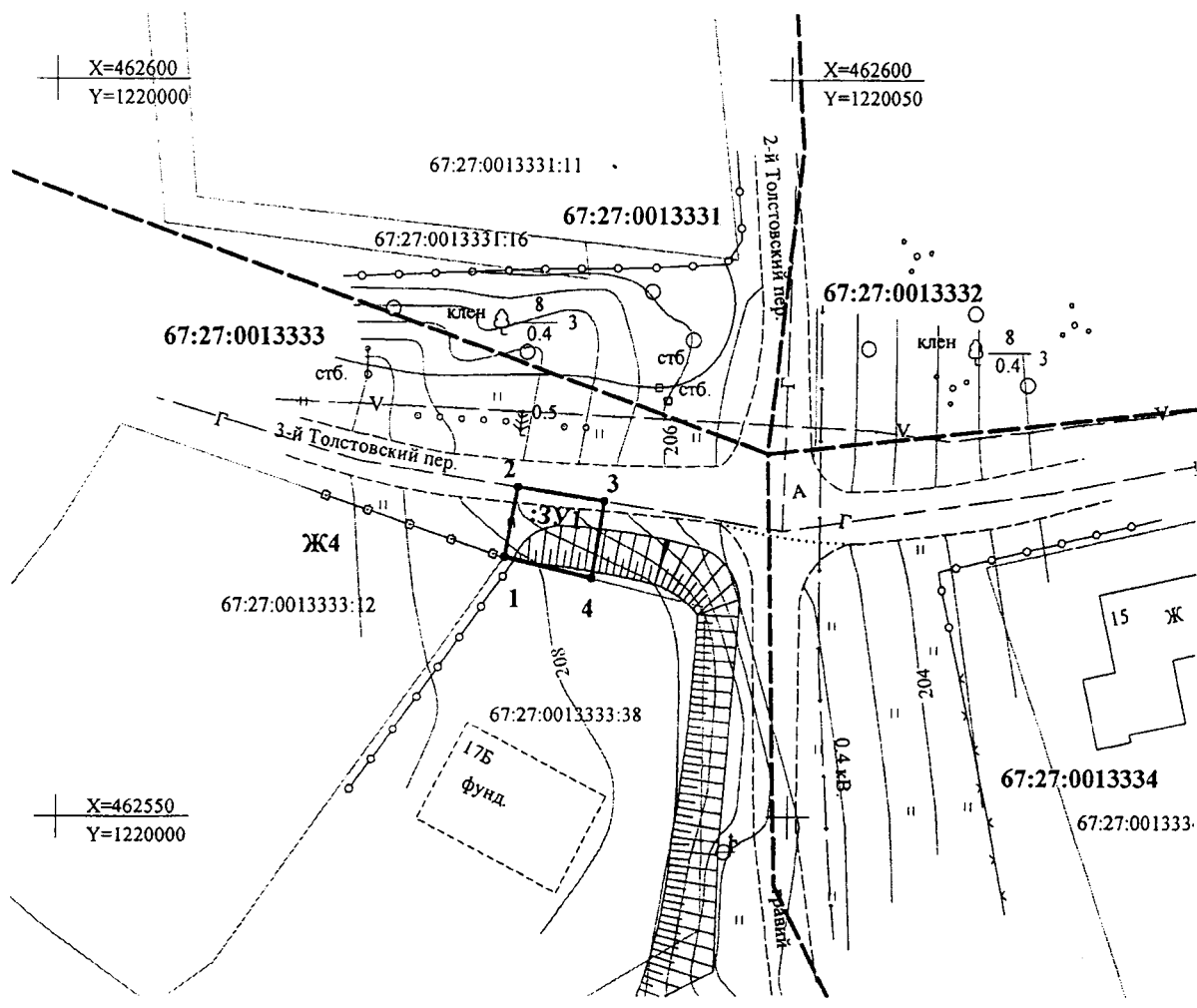
№ *1295-арш* от *03.06.* 2021г.

СХЕМА ГРАНИЦ

предполагаемых к использованию земель или части земельного участка на
кадастровом плане территории

Наименование планируемого к размещению объекта: нефтепроводы и нефтепродуктопроводы диаметром DN 300 и менее, газопроводы и иные трубопроводы давлением до 1,2 Мпа, для размещения которых не требуется разрешения на строительство
Местоположение объекта и кадастровый номер земельного участка (кадастровый номер кадастрового квартала, в случае если земельный участок не поставлен на государственный кадастровый учет): Российская Федерация, Смоленская область, город Смоленск, 3-й Толстовский пер., д. 176, 67:27:0013333
Площадь предполагаемых к использованию земель или земельных участков: :ЗУ1 – 31 м ²
Категория земель: земли населенных пунктов
Вид разрешенного использования земель или земельного участка (в соответствии с правилами землепользования и застройки соответствующего муниципального образования Смоленской области): объекты коммунального хозяйства (инженерно-технического обеспечения) и транспорта, необходимые для обеспечения объектов разрешенных видов использования, при отсутствии норм законодательства, запрещающих их размещение
Ограничения использования земель или земельного участка, в том числе:
наличие объектов инженерной инфраструктуры и их характеристики: ----
наличие объектов транспортной инфраструктуры и их характеристики: проезд
наличие и параметры охранных, санитарно-защитных и иных зон, в том числе проектируемых: охранный зона от проектируемого газопровода по 2м. в обе стороны от оси газопровода, охранный зона существующего газопровода, СЗЗ предприятий по обслуживанию воздушного транспорта
наличие особо охраняемых природных территорий, объектов культурного наследия, иных территорий и объектов, ограничивающих использование земельного участка: ----

Чертеж размещения объекта на предполагаемых к использованию землях (земельном участке)









МСК 67
Масштаб 1: 500


Описание границ смежных землепользователей
1-4 земли неразграниченной государственной собственности
4-1 зем. уч. с кад. № 67:27:0013333:38


№ точки	Дирекционный угол	Длина линии, м	X	Y
1	11°01'48"	4,81	462567,63	1220030,46
2	99°12'42"	6,00	462572,35	1220031,38
3	189°07'30"	5,30	462571,39	1220037,30
4	283°46'00"	6,18	462566,16	1220036,46
1			462567,63	1220030,46

Условные обозначения:

-  границы земельных участков по данным ГКН;
-  67:07:0020920:75 кадастровые номера земельных участков сведения, о которых содержатся в ГКН;
-  вновь образованная часть границы земельного участка;
-  характерная точка границы земельного участка;
-  граница кадастрового квартала;
-  67:07:0020920 номер кадастрового квартала.

Экспликация земель:

 образуемый земельный участок

Заявитель 
(подпись, расшифровка подписи)

М.П.
(для юридических лиц и индивидуальных предпринимателей)

