



АДМИНИСТРАЦИЯ ГОРОДА СМОЛЕНСКА

ПОСТАНОВЛЕНИЕ

от 23.06.2021 № 1539-арч

Об утверждении проекта планировки и проекта межевания территории для размещения линейного объекта «Газопровод низкого давления для газоснабжения жилых домов по улице Гвоздовской в поселке Красный Бор в городе Смоленске (жилая зона II-ой очереди газификации)»

В соответствии с Градостроительным кодексом Российской Федерации, Положением о составе и содержании документации по планировке территории, предусматривающей размещение одного или нескольких линейных объектов, утвержденным постановлением Правительства Российской Федерации от 12.05.2017 № 564, Положением о подготовке и утверждении документации по планировке территории города Смоленска, утвержденным постановлением Администрации города Смоленска от 05.07.2007 № 1927-адм, принимая во внимание протокол публичных слушаний от 11.05.2021 № 248, заключение о результатах публичных слушаний от 21.05.2021, руководствуясь Уставом города Смоленска,

Администрация города Смоленска **п о с т а н о в л я е т**:

1. Утвердить проект планировки территории для размещения линейного объекта «Газопровод низкого давления для газоснабжения жилых домов по улице Гвоздовской в поселке Красный Бор в городе Смоленске (жилая зона II-ой очереди газификации)» в составе:

1.1. Проект планировки территории. Графическая часть (приложение № 1).

1.2. Положение о размещении линейного объекта (приложение № 2).

2. Утвердить проект межевания территории для размещения линейного объекта «Газопровод низкого давления для газоснабжения жилых домов по

улице Гвоздовской в поселке Красный Бор в городе Смоленске (жилая зона II-ой очереди газификации)» в составе:

2.1. Проект межевания территории. Текстовая часть (приложение № 3).

2.2. Проект межевания территории. Графическая часть (приложение № 4).

3. Комитету по информационным ресурсам и телекоммуникациям Администрации города Смоленска разместить настоящее постановление на официальном сайте Администрации города Смоленска.

4. Муниципальному казенному учреждению «Городское информационное агентство» опубликовать настоящее постановление в средствах массовой информации в течение семи дней со дня его принятия.

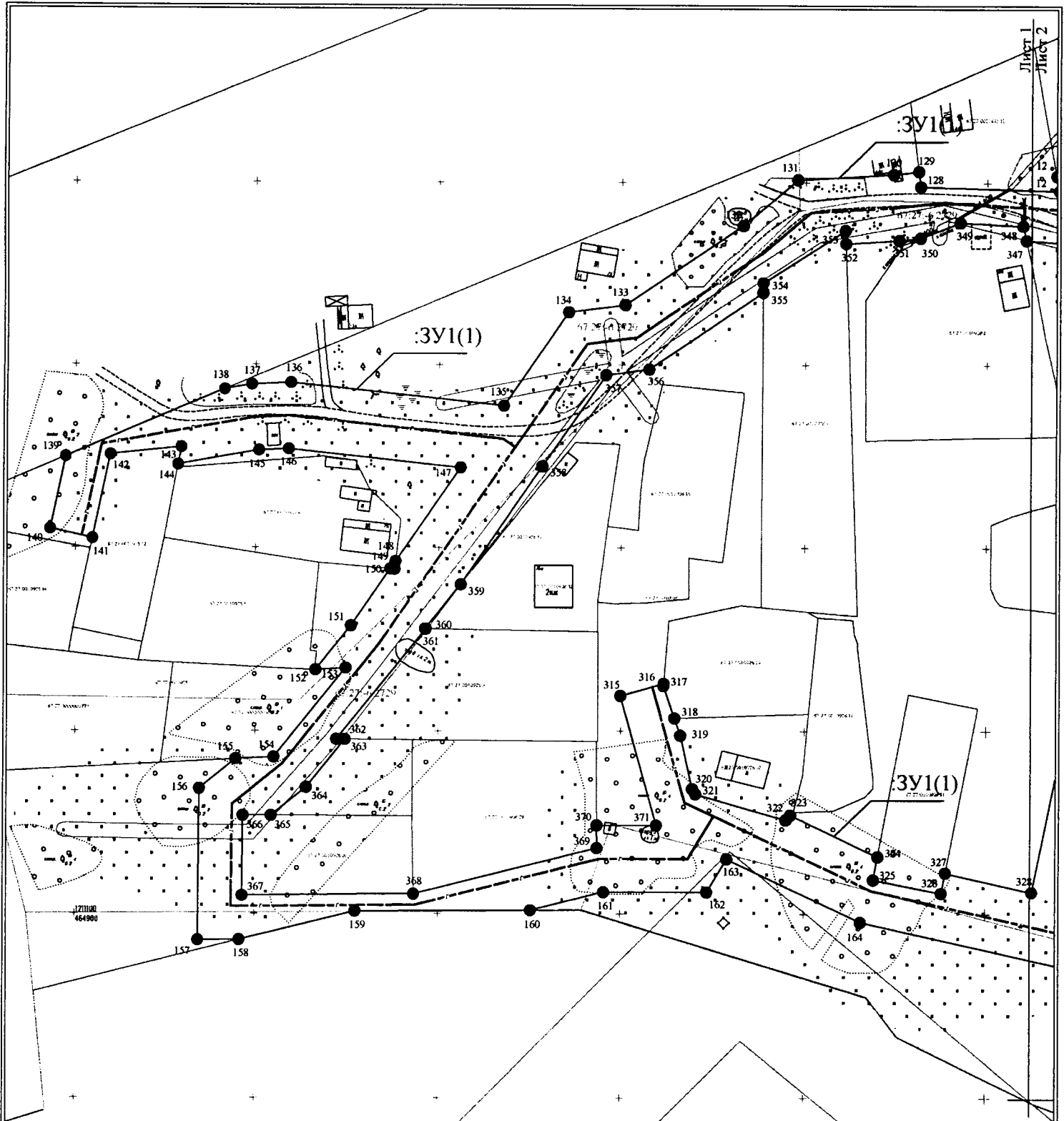
5. Настоящее постановление вступает в силу со дня его официального опубликования.

Глава города Смоленска

А.А. Борисов

УТВЕРЖДЕН
постановлением Администрации
города Смоленска
(приложение № 1)
от 23.06.2021 № 1539-арм

Проект планировки территории. Графическая часть



УСЛОВНЫЕ ОБОЗНАЧЕНИЯ
в графической части проекта планировки
и межевания территории

Сведения государственного кадастра
недвижимости

- границы земельных участков, сведения о которых содержатся в ГКН
- границы кадастрового квартала
- границы административно-территориального деления
- сведения о зонах с особыми условиями использования
- границы объектов капитального строительства, сведения о которых содержатся в ГКН

Существующие коммуникации:

- существующий газопровод низкого давления (1 очередь)
- существующий газопровод высокого давления (1 очередь)
- существующий газопровод высокого давления
- существующий газопровод низкого давления
- существующая линия sewer
- существующий водопровод
- существующий электрокабель

Система координат МСК-67, зона I

Проектные решения

- трасса проектируемого газопровода (II очередь)
- границы проектируемых красных линий
- обозначение характерной точки, проектируемой границей красных линий
- обозначение контура земельного участка, проектируемой границей красных линий

| Изм. | Лист | № док. | Подп. | Дата |
|---------|------|------------|-------|------------|
| Разраб. | | Шварц Е.А. | | 18.07.2025 |
| Проб. | | Бура В.С. | | 16.07.2025 |

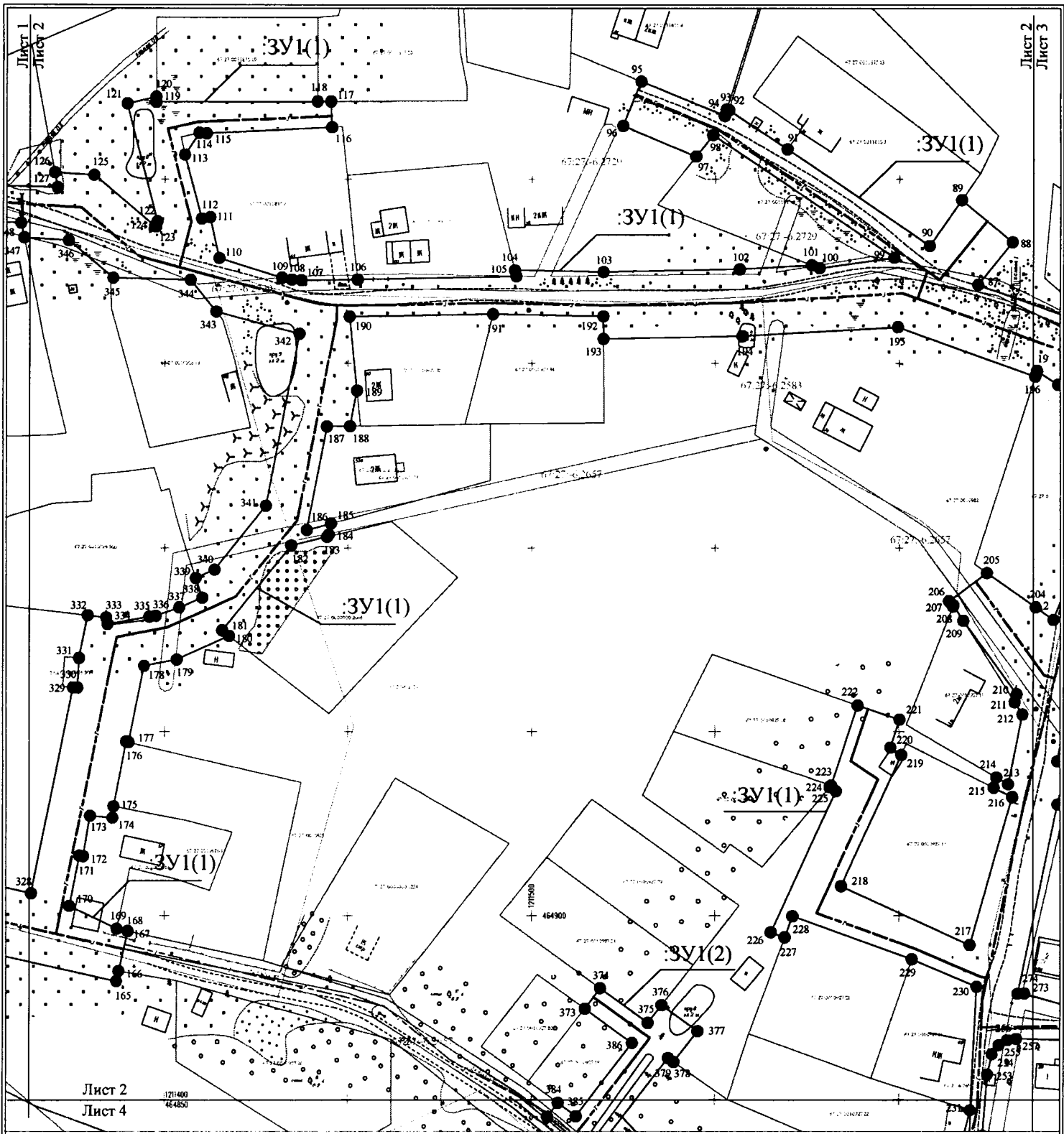
Проект планировки и проект межевания территории линейного объекта Присоединение к газораспределительной сети распределительного газопровода низкого давления "Жилая зона II-ой очереди газификации ул.Гюльджовой" расположенного по адресу: Российская Федерация, Смоленская область, г.Смоленск, ул.Гюльджовая

Чертеж красных линий

Масштаб 1:1000

| Стадия | Лист | Листов |
|--------|------|--------|
| | 1 | 6 |

ООО "ДИМЕТРА"



УСЛОВНЫЕ ОБОЗНАЧЕНИЯ
в графической части проекта планировки
и межевания территории

Сведения государственного кадастра
недвижимости

- границы земельных участков, сведения о которых содержатся в ГКН
- границы кадастрового квартала
- границы административно-территориального деления
- сведения о зонах с особыми условиями использования
- границы объектов капитального строительства, сведения о которых содержатся в ГКН

Существующие коммуникации:

- существующий газопровод низкого давления (I очередь)
- существующий газопровод высокого давления (I очередь)
- существующий газопровод высокого давления
- существующий газопровод низкого давления
- существующая линия связи
- существующий водопровод
- существующий электрокабель

Система координат МСК-67, зона I

Проектные решения

- трасса проектируемого газопровода (II очередь)
- границы проектируемых красных линий
- обозначение характерной точки, проектируемой границы красных линий
- обозначение контура земельного участка, проектируемой границы красных линий

Проект планировки и проект межевания территории линейного объекта Присоединение к газораспределительной сети распределительного газопровода низкого давления "Жилая зона II-ой очереди газификации ул.Гвоздковская" расположенного по адресу: Российская Федерация, Смоленская область, г.Смоленск, ул.Гвоздковская

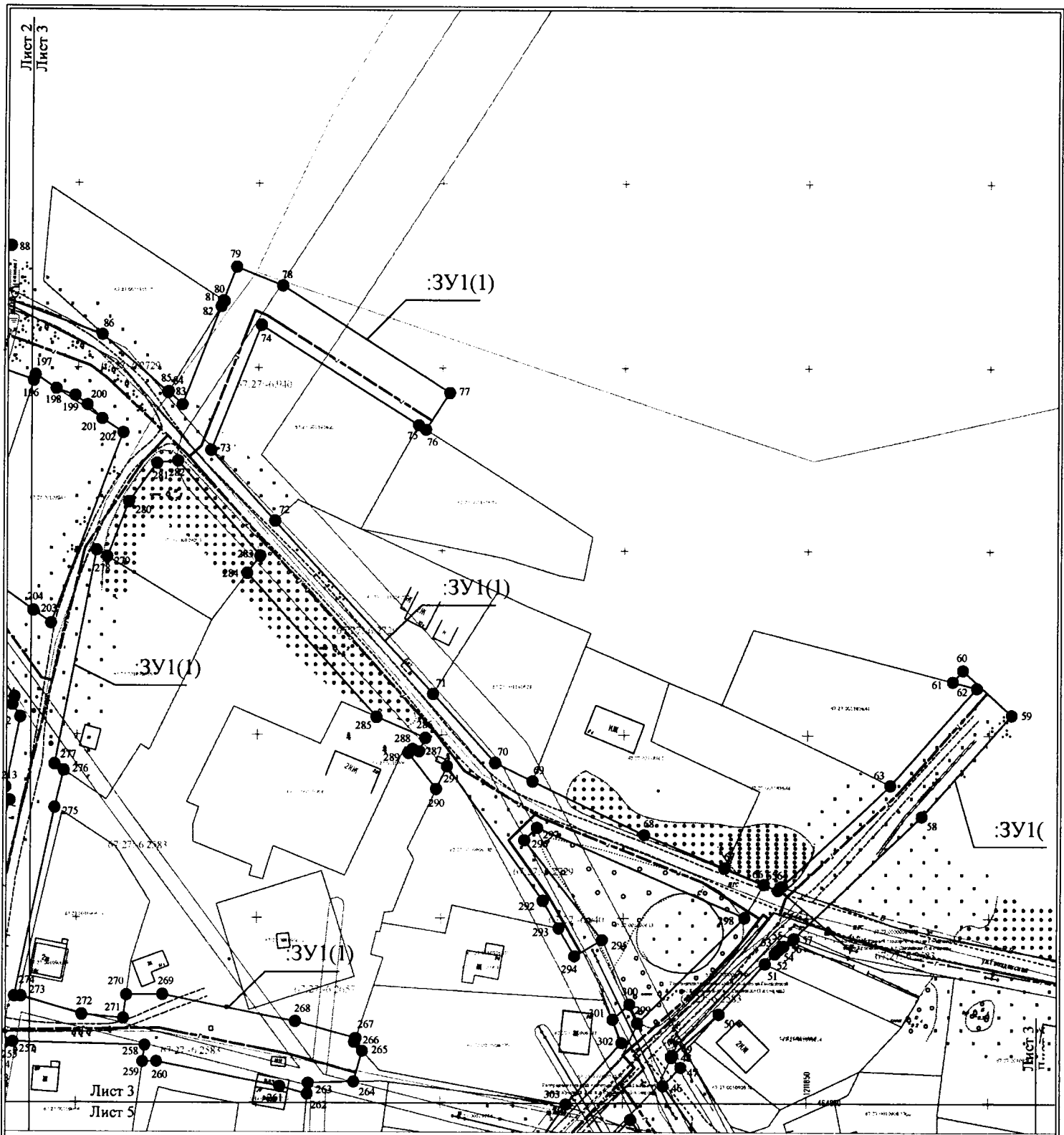
| Изм. | Лист | № док. | Подп. | Дата |
|---------|------|------------|-------|------------|
| Разраб. | | Шварц Е.А. | | 16.07.2025 |
| Проб. | | Бура В.С. | | 16.07.2025 |

Чертеж красных линий

Масштаб 1:1000






| Стадия | Лист | Листов |
|--------|------|--------|
| | 2 | 6 |

ООО "ДИМЕТРА"










УСЛОВНЫЕ ОБОЗНАЧЕНИЯ
в графической части проекта планировки
и межевания территории

*Сведения государственного кадастра
недвижимости*





-  границы земельных участков, сведения о которых содержатся в ГКН
-  границы кадастрового квартала
-  границы административно-территориального деления
-  сведения о зонах с особым условием использования
-  границы объектов капитального строительства, сведения о которых содержатся в ГКУ

Существующие коммуникации:

-  существующий газопровод низкого давления (I очередь)
-  существующий газопровод высокого давления (I очередь)
-  существующий газопровод высокого давления
-  существующий газопровод низкого давления
-  существующая линия свмп
-  существующий водопровод
-  существующий кабель

Система координат МСК-67, зона I

Проектные решения

-  трасса проектируемого газопровода (II очередь)
-  границы проектируемых красных линий
-  обозначение характерной точки, проектируемой границы красных линий
-  обозначение контура земельного участка, проектируемой границы красных линий

| Изм. | Лист | № док. | Подп. | Дата |
|---------|------|------------|-------|------------|
| Разраб. | | Шварц Е.А. | | 06.07.2020 |
| Проб. | | Бура В.С. | | 06.07.2020 |

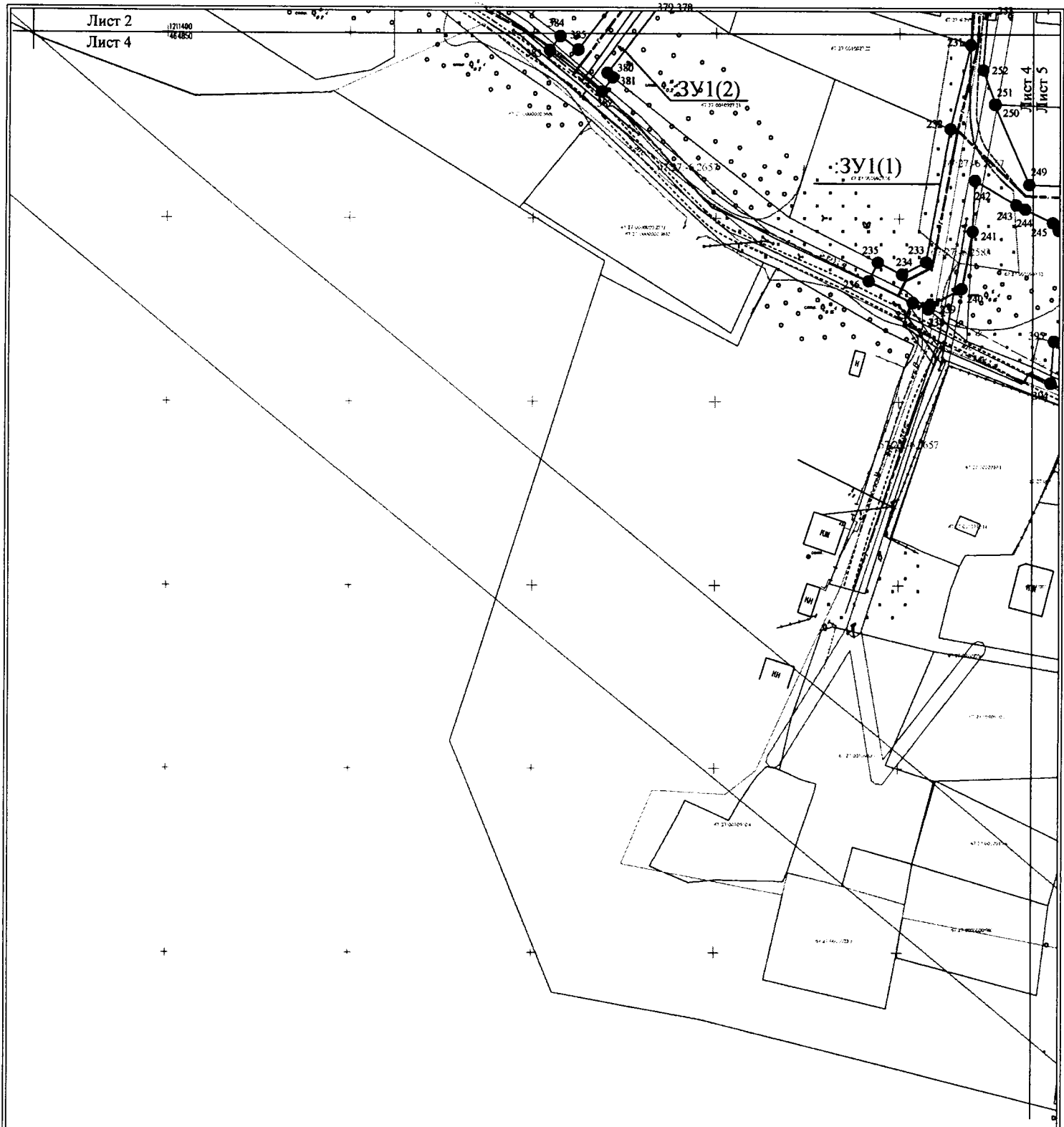
Проект планировки и проект межевания территории линейного объекта Присоединение к газораспределительной сети распределительного газопровода низкого давления "Жилая зона II-ой очереди газификации ул.Годовской" расположенного по адресу: Российская Федерация, Смоленская область, г.Смоленск, ул.Годовская

Чертеж красных линий

| Страница | Лист | Листов |
|----------|------|--------|
| | 3 | 6 |

Масштаб 1:1000

ООО "ДИМЕТРА"



УСЛОВНЫЕ ОБОЗНАЧЕНИЯ
в графической части проекта планировки
и межевания территории

*Сведения государственного кадастра
недвижимости*

- границы земельных участков, сведения о которых содержатся в ГКН
- границы кадастрового квартала
- границы административно-территориального деления
- сведения о зонах с особым условием использования
- границы объектов капитального строительства, сведения о которых содержатся в ГКН

Существующие коммуникации:

- существующий газопровод низкого давления (I очередь)
- существующий газопровод высокого давления (I очередь)
- существующий газопровод высокого давления
- существующий газопровод низкого давления
- существующая линия связи
- существующий водопровод
- существующий электрокабель

Система координат МСК-67, зона I

Проектные решения

- трасса проектируемого газопровода (II очередь)
- границы проектируемых красных линий
- обозначение характерной точки, проектируемой границей красных линий
- обозначение контура земельного участка, проектируемой границей красных линий

| Изм. | Лист | № док. | Подп. | Дата |
|---------|------|------------|-------|------------|
| Разраб. | | Шварц Е.А. | | 16.07.2022 |
| Проб. | | Бура В.С. | | 16.07.2022 |

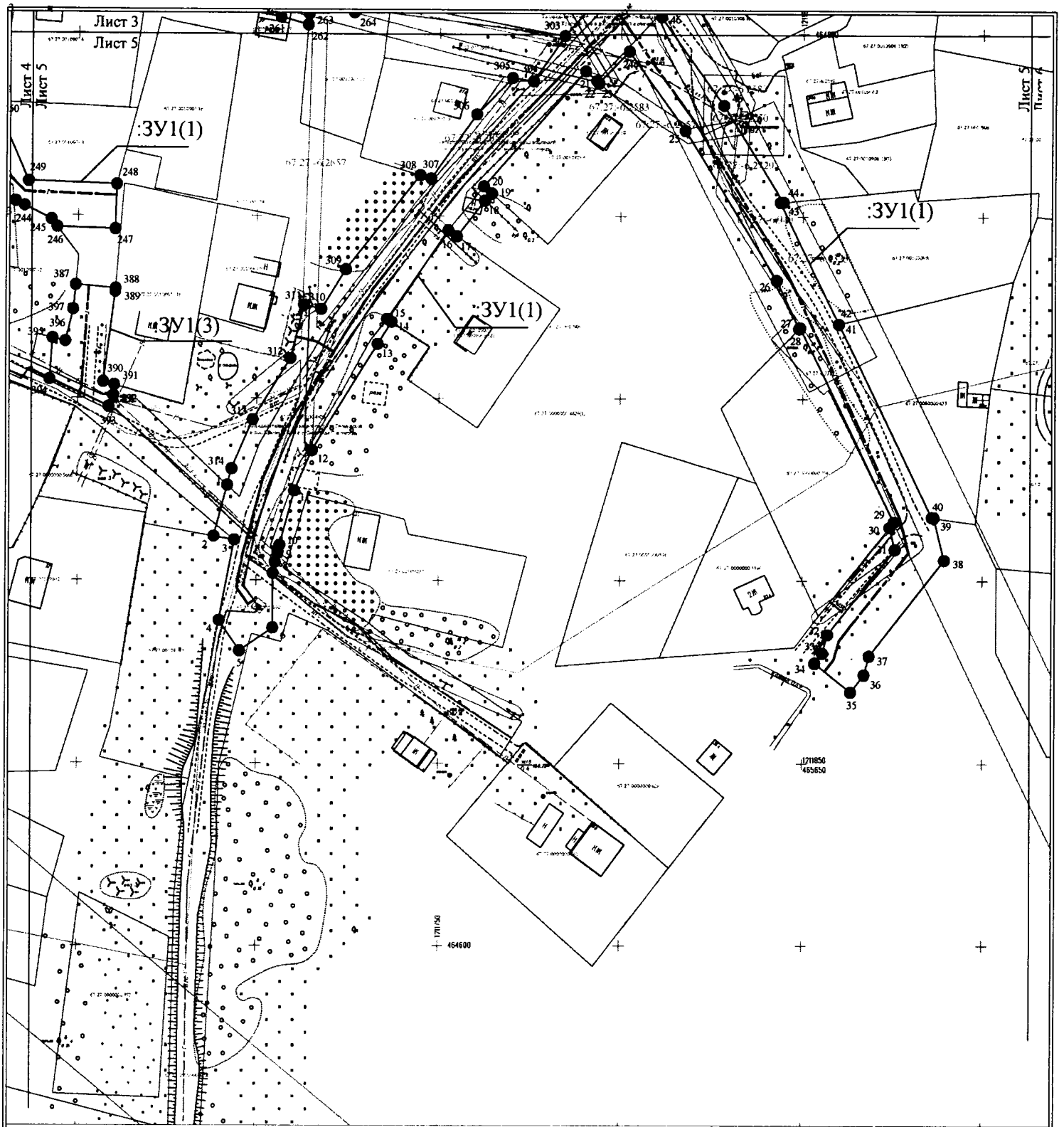
Проект планировки и проект межевания территории линейного объекта Присоединение к газораспределительной сети распределительного газопровода низкого давления "Жилая зона II-ой очереди газификации ул.Голодомской" расположенного по адресу: Российская Федерация, Смоленская область, г.Смоленск, ул.Голодомская

Чертеж красных линий

Масштаб 1:1000

| Страница | Лист | Листов |
|----------|------|--------|
| | 4 | 6 |

ООО "ДИМЕТРА"



УСЛОВНЫЕ ОБОЗНАЧЕНИЯ
к графической части проекта планировки
и межевания территории

Сведения государственного кадастра
недвижимости

- границы земельных участков, сведения о которых содержатся в ГКН
- границы кадастрового квартала
- границы административно-территориального деления
- сведения о зонах с особым условием использования
- границы объектов капитального строительства, сведения о которых содержатся в ГКН

Проектные решения

- трасса проектируемого газопровода (II очередь)
- границы проектируемых красных линий
- обозначение характерной точки, проектируемой границы красных линий
- обозначение контура земельного участка, проектируемой границы красных линий

Существующие коммуникации:

- существующий газопровод низкого давления (I очередь)
- существующий газопровод высокого давления (I очередь)
- существующий газопровод высокого давления
- существующий газопровод низкого давления
- существующая линия связи
- существующий водопровод
- существующий электрокабель

Система координат МСК-67, зона I

| Изм. | Лист | № док. | Подп. | Дата |
|---------|------|------------|-------|------------|
| Разраб. | | Шварц Е.А. | | 16.07.2022 |
| Проб. | | Буян В.С. | | 16.07.2022 |

Проект планировки и проект межевания территории линейного объекта Присоединение к газораспределительной сети распределительного газопровода низкого давления "Жилая зона II-ой очереди газификации ул.Гвоздильской" расположенного по адресу: Российская Федерация, Смоленская область, г.Смоленск, ул.Гвоздильская

Чертеж красных линий

Масштаб 1:1000

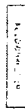







| Страница | Лист | Листов |
|----------|------|--------|
| | 5 | 6 |

ООО "ДИМЕТРА"










УСЛОВНЫЕ ОБОЗНАЧЕНИЯ
к графической части проекта планировки
и межевания территории

Сведения об исполнительном кадастре
неиспользованы

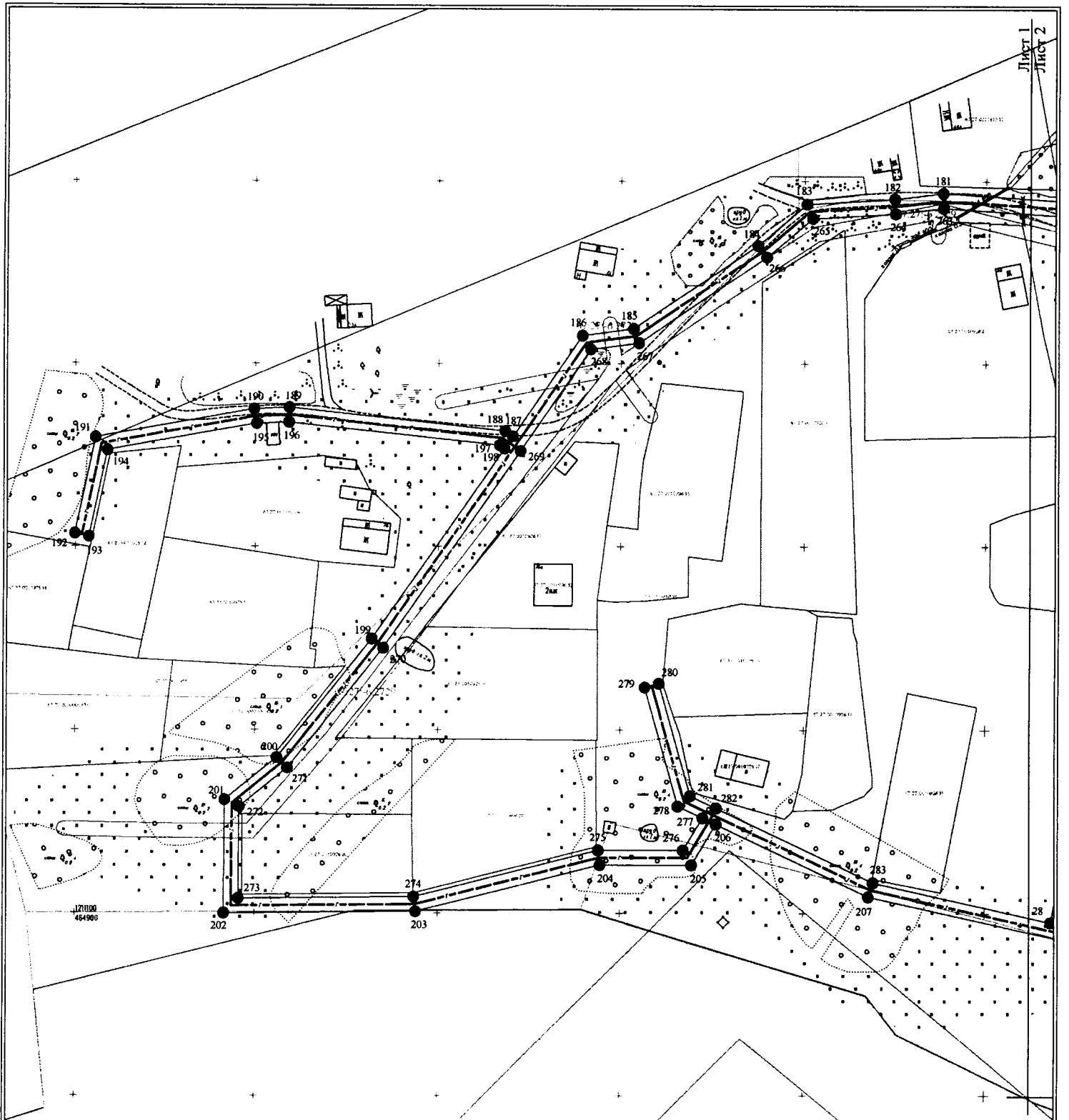
-  границы кадастрового квартала
-  границы администраций микро-территориального деления
-  сведения о зонах с особым условиями использования
-  границы объектов капитального строительства, сведения о которых содержатся в ИЖН
-  трасса проектируемого газопровода (II очередь)
-  границы проектируемых красных линий
-  обозначение характерной точки, проектируемой границы красных линий
-  обозначение контура земельного участка, проектируемой границей красных линий

Существующие коммуникации:

-  существующий газопровод низкого давления (I очередь)
-  существующий газопровод высокого давления (I очередь)
-  существующий газопровод высокого давления
-  существующий газопровод низкого давления
-  существующая линия связи
-  существующий водопровод
-  существующий электросеть

Система координат МСК-87, зона I

| | | | |
|---|------------|---------|----------------|
| Проект планировки и проект межевания территории земельного участка | | Лист | Листов |
| Присоединение к газораспределительной сети распределительного газопровода | | 6 | 6 |
| низкого давления "Жилая зона II-ой очереди газификации ул. Г. Жолдыков" | | | |
| расположенного по адресу: Российская Федерация, Смоленская область, | | | |
| г. Смоленск, ул. Г. Жолдыков | | | |
| Изм. | Лист | М. Дик. | Дата |
| Разраб. | Шварц В.А. | | 16.07.2014 |
| Проб. | Буря В.С. | | 16.07.2014 |
| Чертеж красных линий | | Лист | Листов |
| Масштаб 1:1000 | | | |
| | | | ООО "ДИАМЕТРА" |



УСЛОВНЫЕ ОБОЗНАЧЕНИЯ
в графической части проекта планировки
и межевания территории

Сведения государственного кадастра
недвижимости

- границы земельных участков, сведения о которых содержатся в ГКН
- границы кадастрового квартала
- границы административно-территориального деления
- сведения о зонах с особыми условиями использования
- границы объектов капитального строительства, сведения о которых содержатся в ГКН

Существующие коммуникации

- существующий газопровод низкого давления (I очередь)
- существующий газопровод высокого давления (I очередь)
- существующий газопровод высокого давления (II очередь)
- существующий газопровод низкого давления (II очередь)
- существующая линия свмп
- существующий водопровод
- существующий электрокабель

Система координат МСК-67, зона 1

Проектные решения

- трасса проектируемого газопровода (II очередь)
- границы зон с особыми условиями использования территории, подложкаше установлено в связи с размещением линейного объекта
- характеристическая точка границы зон с особыми условиями использования территории, подложкаше установлено в связи с размещением линейного объекта

| Изм. | Лист | № док. | Подп. | Дата |
|---------|------|------------|-------|------------|
| Разраб. | | Шварц Е.А. | | 06.07.2022 |
| Проб. | | Бура В.С. | | 16.07.2022 |

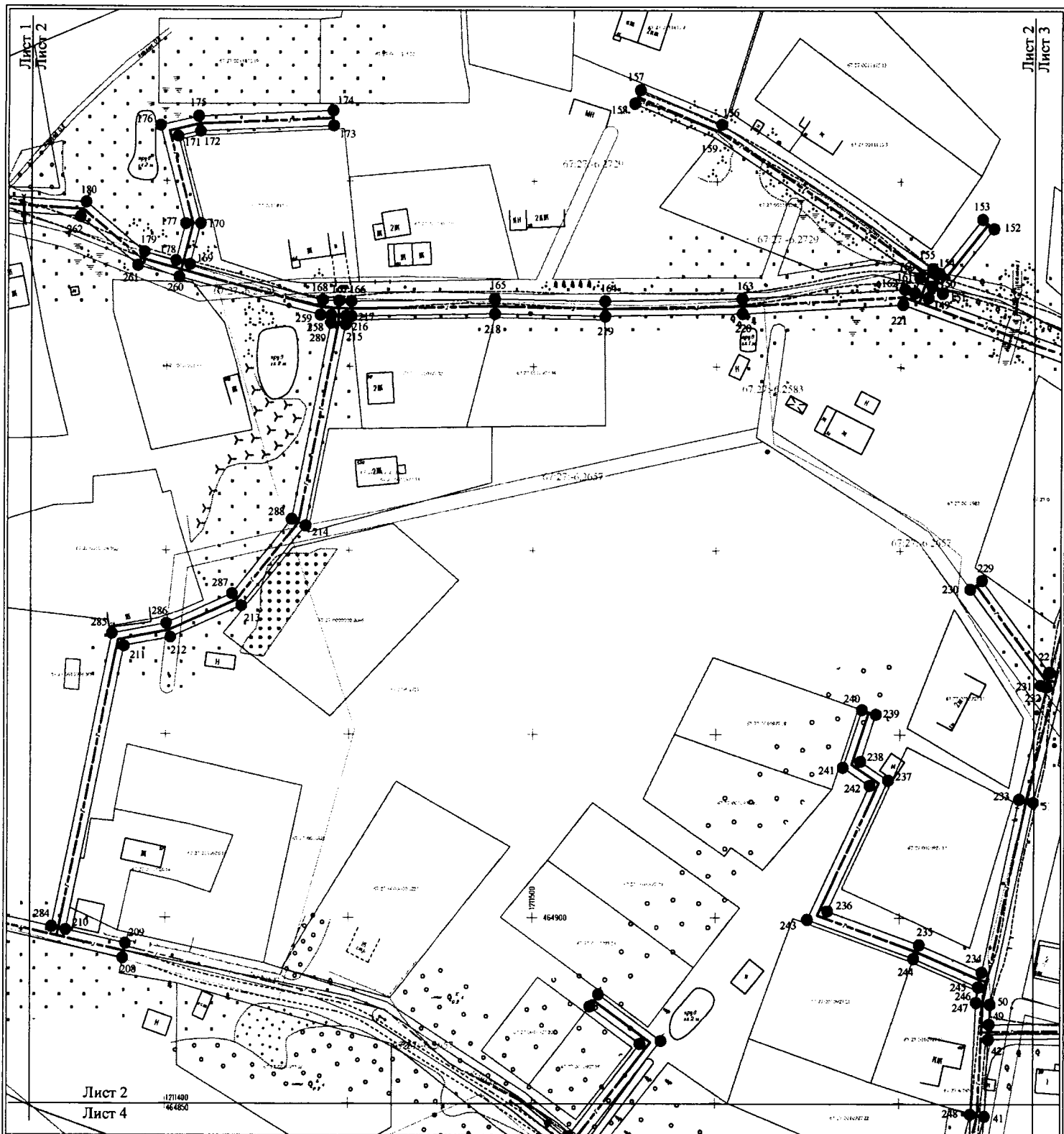
Проект планировки и проект межевания территории линейного объекта
Присоединение к газораспределительной сети распределительного газопровода
низкого давления "Жилая зона II-ой очереди газификации ул.Гусюковской"
расположенного по адресу: Российская Федерация, Смоленская область,
г.Смоленск, ул.Гусюковская

Чертеж границ зон планируемого
размещения линейного объекта

| Страница | Лист | Листов |
|----------|------|--------|
| | 1 | 6 |

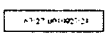
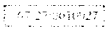

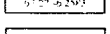

Масштаб 1:1000

ООО "ДИМЕТРА"


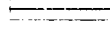







УСЛОВНЫЕ ОБОЗНАЧЕНИЯ
в графической части проекта планировки
и межевания территории

Сведения государственного кадастра
недвижимости



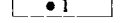
-  границы земельных участков, сведения о которых содержатся в ГКН
-  границы кадастрового квартала
-  границы административно-территориального деления
-  сведения о зонах с особыми условиями использования
-  границы объектов капитального строительства, сведения о которых содержатся в ГКН

Существующие коммуникации:

-  существующий газопровод низкого давления (I очередь)
-  существующий газопровод высокого давления (I очередь)
-  существующий газопровод высокого давления
-  существующий газопровод низкого давления
-  существующая линия связи
-  существующий водопровод
-  существующий электрокабель

Система водопития МСК-67, зона I

Проектные решения

-  трасса проектируемого газопровода (II очередь)
-  границы зон с особыми условиями использования территории, подлежащие установлению в связи с размещением линейного объекта
-  характерная точка границы зоны с особыми условиями использования территории, подлежащие установлению в связи с размещением линейного объекта

| Изм. | Лист | Н.док. | Подп. | Дата |
|---------|------|------------|-------|------------|
| Разраб. | | Шварц Е.А. | | 14.07.2023 |
| Проб. | | Бура Н.С. | | 16.07.2023 |

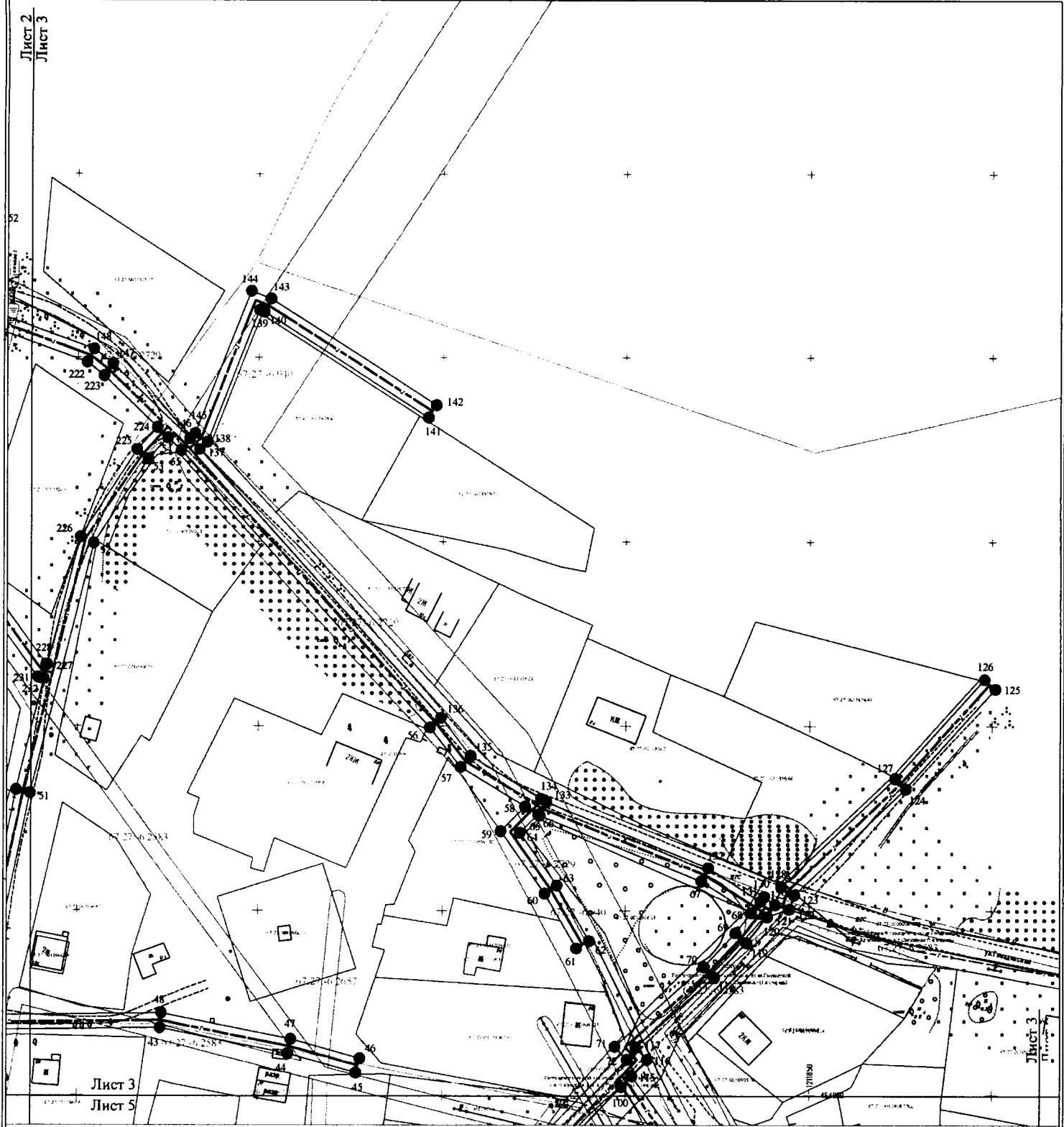
Проект планировки и проект межевания территории линейного объекта
Присоединение к газораспределительной сети распределительного газопровода
низкого давления "Жилая зона II-ой очереди газификации ул.Гводзкой"
расположенного по адресу: Росийская Федерация, Смоленская область,
г.Смоленск, ул.Гводзкая

Чертеж границ зон планируемого
размещения линейного объекта

| Страница | Лист | Листов |
|----------|------|--------|
| | 2 | 6 |

Масштаб 1:1000

ООО "ДИМЕТРА"



УСЛОВНЫЕ ОБОЗНАЧЕНИЯ
к графической части проекта планировки
и межевания территории

- Сведения государственного кадастра недвижимости*
- границы земельных участков, сведения о которых содержатся в ГКН
 - границы кадастрового квартала
 - границы административно-территориального деления
 - сведения о зонах с особыми условиями использования
 - границы объектов капитального строительства, сведения о которых содержатся в ГКН

Существующие коммуникации:

- существующий газопровод низкого давления (I очередь)
- существующий газопровод высокого давления (I очередь)
- существующий газопровод высокого давления
- существующий газопровод низкого давления
- существующая линия связи
- существующий водопровод
- существующий электрокабель

Проектные решения

- трасса проектируемого газопровода (II очередь)
- границы зон с особыми условиями использования территории, подложкиные установленные в связи с размещением линейного объекта
- характерная точка границ зоны с особыми условиями использования территории, подложкиные установленные в связи с размещением линейного объекта

Система координат МСК-67, зона 1

| Изм. | Лист | № док. | Подп. | Дата |
|---------|------|------------|-------|------------|
| Разраб. | | Шварц Е.А. | | 16.07.2025 |
| Проб. | | Буря Н.С. | | 16.07.2025 |

Проект планировки и проект межевания территории линейного объекта
Присоединение к газораспределительной сети распределительного газопровода
низкого давления "Жилая зона II-ой очереди газификации ул.Гогольской"
расположенного по адресу: Российская Федерация, Смоленская область,
г.Смоленск, ул.Гогольская

Чертеж границ зон планируемого
размещения линейного объекта

| Стадия | Лист | Листов |
|--------|------|--------|
| | 3 | 6 |

Масштаб 1:1000

ООО "ДИМЕТРА"



УСЛОВНЫЕ ОБОЗНАЧЕНИЯ
к графической части проекта планировки
и межевания территории

*Сведения государственного кадастра
недвижимости*

- границы земельных участков, сведения о которых содержатся в ГКН
- границы кадастрового квартала
- границы административно-территориального деления
- сведения о зонах с особыми условиями использования территории
- границы объектов капитального строительства, сведения о которых содержатся в ГКН

Существующие коммуникации:

- существующий газопровод низкого давления (I очередь)
- существующий газопровод высокого давления (I очередь)
- существующий газопровод высокого давления
- существующий газопровод низкого давления
- существующая линия связи
- существующий водопровод
- существующий электрокабель

Система координат МСК-67, зона I

Проектные решения

- трасса проектируемого газопровода (II очередь)
- границы зон с особыми условиями использования территории, подлежащие установлению в связи с размещением линейного объекта
- характерная точка границы зоны с особыми условиями использования территории, подлежащие установлению в связи с размещением линейного объекта

| Изм. | Лист | Н.док. | Подп. | Дата |
|---------|------|------------|-------|------------|
| Разраб. | | Шварц Е.А. | | 14.07.2022 |
| Проб. | | Буры Н.С. | | 16.07.2022 |

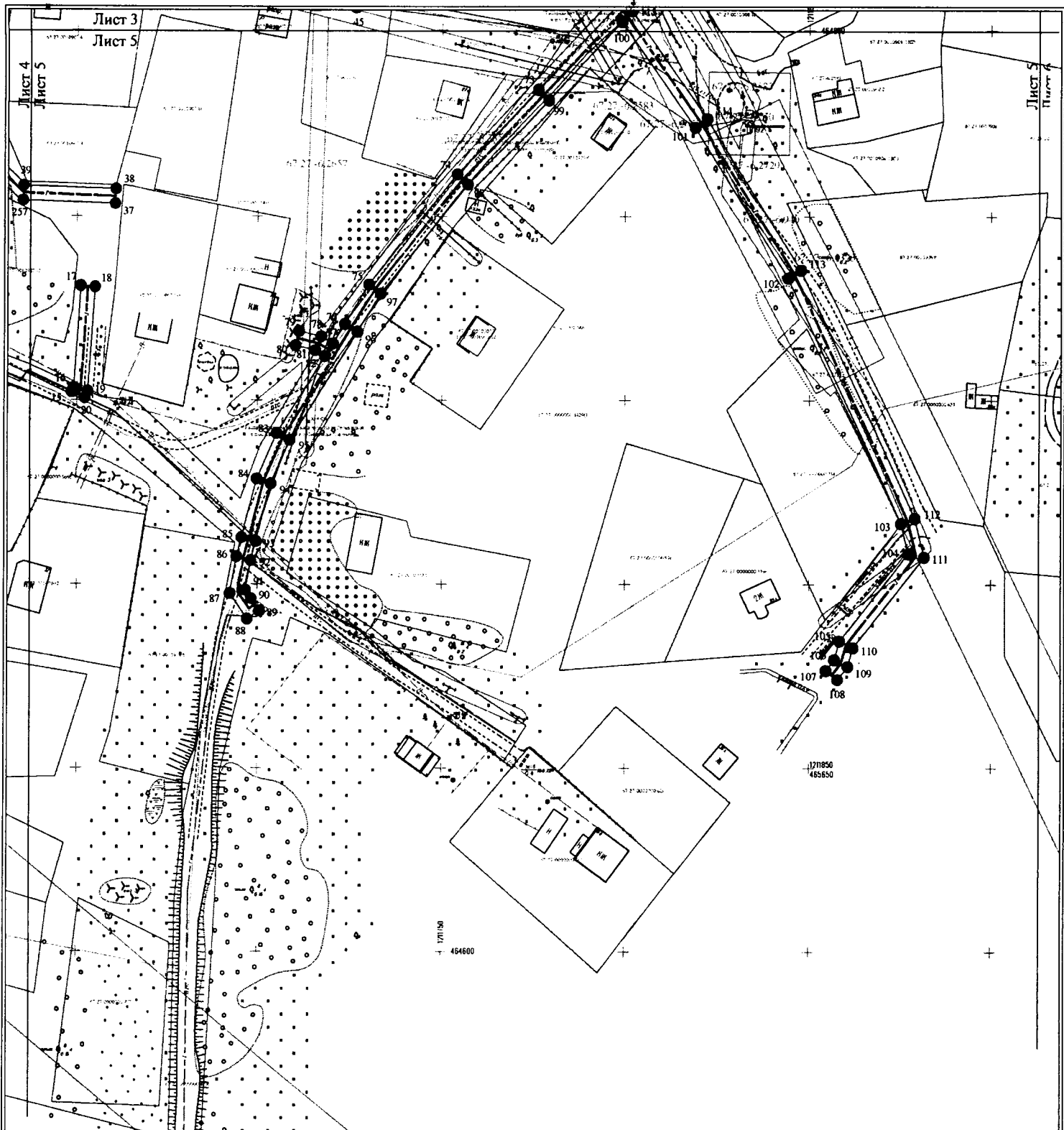
Проект планировки и проект межевания территории линейного объекта
Присоединение к газораспределительной сети распределительного газопровода
низкого давления "Жилая зона II-ой очереди газификации ул.Гводзкой"
расположенного по адресу: Российская Федерация, Смоленская область,
г.Смоленск, ул.Гводзкая

Чертеж границ зон планируемого
размещения линейного объекта

| Страница | Лист | Листов |
|----------|------|--------|
| | 4 | 6 |

Масштаб 1:1000

ООО "ДИМЕТРА"



УСЛОВНЫЕ ОБОЗНАЧЕНИЯ
в графической части проекта и планировки
и межевания территории

Сведения государственного кадастра
недвижимости

- границы земельных участков, сведения о которых содержатся в ГКН
- границы кадастрового квартала
- границы административно-территориального деления
- сведения о зонах с особыми условиями использования
- границы объектов капитального строительства, сведения о которых содержатся в ГКН

Существующие коммуникации:

- существующий газопровод низкого давления (I очередь)
- существующий газопровод высокого давления (I очередь)
- существующий газопровод высокого давления
- существующий газопровод низкого давления
- существующая линия связи
- существующий водопровод
- существующий электрокабель

Система координат МСК-67, зона I

Проектные решения

- трасса проектируемого газопровода (II очередь)
- границы зоны с особыми условиями использования территории, подлежащие установлению в связи с размещением линейного объекта
- характерная точка границы зоны с особыми условиями использования территории, подлежащие установлению в связи с размещением линейного объекта

| Изм. | Лист | Нач. | Подп. | Дата |
|---------|------|------------|-------|------------|
| Разраб. | | Шварц Е.А. | | 06.07.2020 |
| Проб. | | Бури В.С. | | 06.07.2020 |

Проект планировки и проект межевания территории линейного объекта
Присоединение к газораспределительной сети распределительного газопровода
низкого давления "Жилая зона II-ой очереди газификации ул.Гвоздовский"
расположенного по адресу: Российская Федерация, Смоленская область,
г.Смоленск, ул.Гвоздовская

Чертеж границ зон планируемого
размещения линейного объекта

| Страница | Лист | Листов |
|----------|------|--------|
| | 5 | 6 |

Масштаб 1:1000

ООО "ДИМЕТРА"



УСЛОВНЫЕ ОБОЗНАЧЕНИЯ
к графической части проекта планировки
и межевания территории

Сведения о существующем состоянии территории

- границы земельных участков, сведения о которых содержатся в ГРН
- границы кадастрового квартала
- границы административно-территориального деления
- сведения о зонах с особыми условиями использования
- границы объектов капитального строительства, сведения о которых содержатся в ГРН
- Простые границы
- трасса проектируемого газопровода (II очередь)
- границы зоны с особыми условиями использования территории, подлежащие установлению в связи с размещением линейного объекта
- характерная точка границы зоны с особыми условиями использования территории, подлежащие установлению в связи с размещением линейного объекта

Существующие коммуникации:

- существующий газопровод низкого давления (I очередь)
- существующий газопровод высокого давления (I очередь)
- существующий газопровод высокого давления
- существующий газопровод низкого давления
- существующая линия связи
- существующий водопровод
- существующая электролиния

Система координат МСК-57, зона I

| | | | |
|--|------------|----------------|----------|
| Проект планировки и проект межевания территории линейного объекта | | Лист 6 | Лист 6 |
| Присоединение к газораспределительной сети распределительного газопровода низкого давления "Жилая зона II-ой очереди газификации ул.Г. Волкова" расположенного по адресу: Российская Федерация, Смоленская область, г. Смоленск, ул.Г. Волкова | | Лист 6 | Лист 6 |
| Изм./Лист | № док. | Подп. | Дата |
| Разраб./ | Шварц Е.А. | | 04.07.20 |
| Проб./ | Буря В.С. | | 04.07.20 |
| Чертёж границ зон планировочного размещения линейного объекта | | 6 | 6 |
| Масштаб 1:1000 | | ООО "ДИАМЕТРА" | |

УТВЕРЖДЕНО
постановлением Администрации
города Смоленска
(приложение № 2)
от 23.06.2021 № 1539-арч

Положение о размещении линейного объекта

ЧАСТЬ 1. Положение о размещении линейных объектов.

1.1. Общие сведения

Документация по планировке территории-проект планировки и проект межевания территории линейного объекта Присоединение к газораспределительной сети распределительного газопровода низкого давления для газоснабжения жилых домов по ул.Гвоздовская в пос.Красный Бор в г.Смоленске (жилая зона II-ой очереди газификации)» разработана в рамках выполнения договора подряда № Н1476 от 27.03.2020 заключенного между АО «Газпром газораспределение Смоленск» (далее-Заказчик) и ООО «ДИМЕТРА» (далее-Подрядчик) на основании сведений, предоставленных Заказчиком и исходных данных, собранных Подрядчиком.

Проект планировки с проектом межевания в его составе разработан в соответствии со следующими документами:

Нормативно-правовая база

- ❖ Градостроительный кодекс РФ от 29 декабря 2004г. №190-ФЗ;
- ❖ Земельный кодекс РФ от 25 октября 2001г. №136-ФЗ;
- ❖ СП 42.13330.2011 «Градостроительство. Планировка и застройка городских и сельских поселений»;
- ❖ СП 62.13330.2011 «Газораспределительные системы»;
- ❖ СанПиН 2.2.1/2.1.1.1200-03 «Санитарно-защитные зоны и санитарная классификация предприятий, сооружений и иных объектов»

Материалы территориального планирования

- ❖ Генеральный план города Смоленска
- ❖ Правила землепользования и застройки города Смоленска

Иная исходно-разрешительная документация

- ❖ Приказ «О подготовке проекта планировки и проекта межевания территории для строительства линейного объекта «Распределительный газопровод по ул.Гвоздовской в пос.Красный Бор в г.Смоленске (2-я очередь)» №22-56/1 от 13.04.2020г.
- ❖ Техническое задание к Договору Н1476 от 27.03.2020г.;
- ❖ Технические условия на присоединения к газораспределительной сети газопровода высокого давления №22-2-4/2164 от 23.09.2019г.;

1.2. Общая часть

Проектируемый газопровод низкого давления проходит по территории г.Смоленска. Трасса проектируемого линейного объекта проходит по ул.Гвоздовская в пос.Красный Бор.

Для подъезда к объектам газового хозяйства проектом предусматривается использование существующей сети автодорог, что позволяет уменьшить площади изымаемых земель.

Технико-экономические показатели планируемого линейного объекта

В соответствии с техническими условиями №22-2-4/2164 от 23.09.2019г., выданными филиалом АО «Газпром газораспределение Смоленск» в г.Смоленск, проектируемый газопровод имеет следующие характеристики:

1. Давление газа в точке подключения: максимальное 2,5 кПа, расчетное 2,2 кПа;
2. Диаметр, координаты газопровода в точке подключения: запроектированный подземный распределительный газопровод низкого давления I-ой очереди газификации на ул.Гвоздовская, Д=63; 90; 110мм.;
3. Материал трубы и тип изоляции в точке подключения: полиэтилен;
4. Владелец газопровода: АО «Газпром газораспределение Смоленск»;
5. Наименование газораспределительной станции (ГРС): Гнездово.

1.3.Обоснование выбора трассы.

Настоящим проектом планировки предусматривается размещение линейного объекта- Присоединение к газораспределительной сети распределительного газопровода низкого давления для газоснабжения жилых домов по ул.Гвоздовская в пос.Красный Бор в г.Смоленске (жилая зона II-ой очереди газификации)»на территории муниципального образования «города Смоленска», по ул.Гвоздовская в пос.Красный Бор.

Для разработки проекта планировки и межевания планируемого линейного объекта был определен оптимальный вариант трассы. Трасса планируемого линейного объекта проложена по землям населенных пунктов.

1.4. Отвод земель во временное пользование

Отчуждение земель во временное (краткосрочное) использование выполняется на период производства строительного-монтажных работ. Все строительные работы должны проводиться исключительно в пределах полосы отвода. В полосу временного отвода включена вся зона производства работ с учетом индивидуальных особенностей участков строительства. Отвод земель во временное пользование составляет 43817 кв.м.

Ширина полосы земель, отводимых во временное краткосрочное пользование на период строительства, по прочим землям принята ширина полосы отвода на период строительства газопровода составляет 12,6м (3,5м и 9.1м от оси газопровода). В местах где нет возможности установить указанный размер, ширину полосы принимать в пределах кадастровых границ (с учетом диаметра и толщины стенки труб она должна соответствовать радиусу упругого изгиба газопровода в вертикальной плоскости)

По окончании строительства газопровода все земли, кроме технологических площадок (узлы, отключающее устройство) возвращаются землепользователям.

1.4. Решения по организации рельефа и инженерной подготовке территории

Район строительства расположен на территории города Смоленска.

Рельеф местности равнинный, полого-волнистый. Перепад высот составляет до 10м.

Трасса изысканий под газопроводную сеть проходит по территории г. Смоленска, ул. Гвоздовская, пос. Красный Бор.

Климат района умеренно-континентальный, характеризующийся сравнительно теплым летом и умеренно холодной зимой.

Проектируемый газопровод укладывается подземно, преимущественно параллельно рельефу местности.

До начала работ по прокладке подземного газопровода должны быть выполнены следующие подготовительные работы:

- создание и закрепление геодезической основы на строительной площадке путем забивки металлических штырей с закрашенной головкой;
- расчистка трассы строительства (в т.ч. вырубка деревьев);
- планировка трассы;
- срезка и складирование растительного слоя грунта;
- обеспечение строительной площадки противопожарными водоснабжением и инвентарем.

Ширина полосы земель, отводимых во временное краткосрочное пользование на период строительства, по прочим землям принята ширина полосы отвода на период строительства газопровода составляет 12,6м (3,5м и 9.1м от оси газопровода). В местах где нет возможности установить указанный размер, ширину полосы принимать в пределах кадастровых границ (с учетом диаметра и толщины стенки трубы она должна соответствовать радиусу упругого изгиба газопровода в вертикальной плоскости)

Минимальная глубина заложения подземного газопровода принята 1,3м. до верха трубы.

На переходах через естественные препятствия, коммуникации глубина заложения трубопровода увеличивается и принимается в зависимости от инженерно-геологических, гидрологических условий строительства, конструктивных решений, а также согласований и технических условий на пересечение.

Размеры и профили траншей принимаются в зависимости от группы разработки грунтов, их влажности, типов землеройной техники и других факторов.

Прокладка газопровода выполнена параллельно рельефу местности, поэтому планировка проектом не предусматривается.

Вдоль трассы линейного объекта работ отсутствуют особо охраняемые природные территории федерального, регионального и местного значения, а также объекты культурного наследия.

(Охраняемые зоны и зоны с особыми условиями использования территорий)

На проектируемой территории объекты культурного наследия не выявлены. Зоны с особыми условиями использования территории представлены объектами инженерной инфраструктуры:

1. 67:27-6.2729 - Зона с особыми условиями использования территории охранная зона инженерных коммуникаций;
2. 67:27-6.2657 - Зона с особыми условиями использования территории охранная зона инженерных коммуникаций;
3. 67:27-6.2583 - Зона с особыми условиями использования территории охранная зона инженерных коммуникаций;
4. 67:27-6.1323 - Зона с особыми условиями использования территории охранная зона инженерных коммуникаций;
5. 67:27-6.940 - Зона с особыми условиями использования территории охранная зона инженерных коммуникаций;
6. 67:27-6.250 - Зона с особыми условиями использования территории охранная зона инженерных коммуникаций.

1.6. Координаты красных линий под полосу отвода проектируемого газопровода.

| Обозначение характерных точек границ | Координаты, м | |
|--------------------------------------|---------------|------------|
| | X | Y |
| 1 | 2 | 3 |
| :ЗУ1(1) | - | - |
| 1 | 464726.29 | 1211692.02 |
| 2 | 464712.25 | 1211688.31 |
| 3 | 464711.24 | 1211694.02 |
| 4 | 464689.00 | 1211689.83 |
| 5 | 464680.67 | 1211695.53 |
| 6 | 464686.95 | 1211704.69 |
| 7 | 464701.96 | 1211704.68 |
| 8 | 464705.10 | 1211705.24 |
| 9 | 464707.92 | 1211705.99 |
| 10 | 464709.83 | 1211706.49 |
| 11 | 464724.78 | 1211710.44 |
| 12 | 464735.75 | 1211715.21 |
| 13 | 464764.98 | 1211733.13 |
| 14 | 464771.13 | 1211736.90 |
| 15 | 464771.91 | 1211735.69 |
| 16 | 464796.15 | 1211752.43 |
| 17 | 464794.51 | 1211754.80 |
| 18 | 464804.15 | 1211762.48 |
| 19 | 464806.12 | 1211764.40 |
| 20 | 464808.04 | 1211762.22 |
| 21 | 464839.85 | 1211790.22 |
| 22 | 464837.19 | 1211793.24 |
| 23 | 464836.60 | 1211793.92 |
| 24 | 464845.27 | 1211802.22 |
| 25 | 464823.50 | 1211817.74 |
| 26 | 464782.72 | 1211842.88 |
| 27 | 464769.37 | 1211849.07 |
| 28 | 464769.66 | 1211849.35 |

| | | |
|----|-----------|------------|
| 29 | 464716.39 | 1211875.27 |
| 30 | 464714.92 | 1211874.10 |
| 31 | 464708.77 | 1211875.60 |
| 32 | 464685.28 | 1211857.07 |
| 33 | 464680.18 | 1211855.66 |
| 34 | 464677.51 | 1211853.56 |
| 35 | 464669.71 | 1211863.45 |
| 36 | 464674.38 | 1211867.13 |
| 37 | 464679.47 | 1211868.54 |
| 38 | 464705.81 | 1211889.31 |
| 39 | 464717.57 | 1211886.40 |
| 40 | 464717.65 | 1211885.85 |
| 41 | 464770.68 | 1211859.97 |
| 42 | 464770.69 | 1211859.98 |
| 43 | 464803.83 | 1211843.87 |
| 44 | 464803.91 | 1211844.62 |
| 45 | 464830.47 | 1211828.25 |
| 46 | 464854.53 | 1211811.09 |
| 47 | 464859.55 | 1211815.90 |
| 48 | 464862.24 | 1211813.35 |
| 49 | 464862.79 | 1211813.60 |
| 50 | 464874.04 | 1211826.23 |
| 51 | 464887.67 | 1211838.72 |
| 52 | 464890.37 | 1211841.37 |
| 53 | 464891.01 | 1211841.88 |
| 54 | 464891.38 | 1211842.37 |
| 55 | 464892.33 | 1211843.30 |
| 56 | 464892.45 | 1211843.77 |
| 57 | 464894.50 | 1211846.49 |
| 58 | 464928.02 | 1211881.32 |
| 59 | 464955.51 | 1211906.20 |
| 60 | 464967.72 | 1211892.70 |
| 61 | 464964.59 | 1211889.87 |
| 62 | 464962.88 | 1211896.55 |
| 63 | 464936.49 | 1211872.67 |
| 64 | 464908.67 | 1211843.23 |
| 65 | 464907.62 | 1211842.12 |
| 66 | 464909.22 | 1211838.31 |
| 67 | 464913.70 | 1211827.62 |
| 68 | 464922.86 | 1211805.71 |
| 69 | 464937.49 | 1211775.05 |
| 70 | 464942.48 | 1211764.75 |
| 71 | 464961.07 | 1211747.71 |
| 72 | 465008.03 | 1211704.66 |
| 73 | 465027.21 | 1211687.09 |
| 74 | 465061.58 | 1211700.78 |
| 75 | 465034.22 | 1211743.59 |
| 76 | 465032.98 | 1211745.54 |
| 77 | 465043.17 | 1211752.05 |
| 78 | 465072.24 | 1211706.57 |
| 79 | 465077.25 | 1211694.00 |
| 80 | 465068.14 | 1211690.37 |
| 81 | 465067.98 | 1211690.62 |
| 82 | 465066.59 | 1211689.75 |
| 83 | 465039.81 | 1211679.09 |
| 84 | 465043.41 | 1211675.25 |
| 85 | 465043.16 | 1211675.09 |
| 86 | 465058.94 | 1211656.73 |
| 87 | 465071.27 | 1211621.80 |
| 88 | 465082.94 | 1211631.28 |
| 89 | 465094.36 | 1211617.23 |
| 90 | 465081.94 | 1211608.41 |
| 91 | 465108.22 | 1211569.47 |

| | | |
|-----|-----------|------------|
| 92 | 465118.79 | 1211553.68 |
| 93 | 465118.98 | 1211553.06 |
| 94 | 465117.28 | 1211552.53 |
| 95 | 465126.50 | 1211529.89 |
| 96 | 465114.58 | 1211524.89 |
| 97 | 465106.24 | 1211544.77 |
| 98 | 465112.05 | 1211549.38 |
| 99 | 465078.72 | 1211598.64 |
| 100 | 465075.85 | 1211578.21 |
| 101 | 465076.65 | 1211576.17 |
| 102 | 465075.53 | 1211556.67 |
| 103 | 465074.80 | 1211519.62 |
| 104 | 465075.28 | 1211495.38 |
| 105 | 465073.65 | 1211495.80 |
| 106 | 465072.73 | 1211452.60 |
| 107 | 465072.54 | 1211437.38 |
| 108 | 465072.73 | 1211434.79 |
| 109 | 465073.21 | 1211432.18 |
| 110 | 465078.61 | 1211415.08 |
| 111 | 465089.73 | 1211412.58 |
| 112 | 465089.34 | 1211410.26 |
| 113 | 465106.72 | 1211405.52 |
| 114 | 465112.67 | 1211409.46 |
| 115 | 465112.51 | 1211411.52 |
| 116 | 465114.18 | 1211445.68 |
| 117 | 465121.14 | 1211445.39 |
| 118 | 465121.12 | 1211441.76 |
| 119 | 465120.99 | 1211397.55 |
| 120 | 465122.36 | 1211397.55 |
| 121 | 465120.54 | 1211389.55 |
| 122 | 465088.58 | 1211397.95 |
| 123 | 465087.20 | 1211397.58 |
| 124 | 465087.30 | 1211397.22 |
| 125 | 465101.20 | 1211380.35 |
| 126 | 465101.89 | 1211369.37 |
| 127 | 465097.81 | 1211370.14 |
| 128 | 465098.87 | 1211331.56 |
| 129 | 465103.04 | 1211331.00 |
| 130 | 465102.24 | 1211324.05 |
| 131 | 465100.68 | 1211297.82 |
| 132 | 465088.03 | 1211283.02 |
| 133 | 465066.31 | 1211250.90 |
| 134 | 465064.30 | 1211235.36 |
| 135 | 465038.84 | 1211217.70 |
| 136 | 465045.12 | 1211159.60 |
| 137 | 465044.65 | 1211148.96 |
| 138 | 465043.33 | 1211141.51 |
| 139 | 465024.74 | 1211097.26 |
| 140 | 465005.07 | 1211092.93 |
| 141 | 465002.47 | 1211104.74 |
| 142 | 465025.30 | 1211109.77 |
| 143 | 465027.35 | 1211129.60 |
| 144 | 465022.59 | 1211128.65 |
| 145 | 465026.52 | 1211150.95 |
| 146 | 465026.87 | 1211159.02 |
| 147 | 465021.81 | 1211205.89 |
| 148 | 464996.31 | 1211188.20 |
| 149 | 464994.18 | 1211187.93 |
| 150 | 464994.27 | 1211186.78 |
| 151 | 464978.85 | 1211176.09 |
| 152 | 464966.78 | 1211166.47 |
| 153 | 464967.29 | 1211174.68 |
| 154 | 464942.81 | 1211155.19 |

| | | |
|-----|-----------|------------|
| 155 | 464942.24 | 1211144.73 |
| 156 | 464934.14 | 1211134.79 |
| 157 | 464892.74 | 1211134.49 |
| 158 | 464892.86 | 1211145.88 |
| 159 | 464900.69 | 1211177.43 |
| 160 | 464900.97 | 1211225.39 |
| 161 | 464905.97 | 1211245.44 |
| 162 | 464905.97 | 1211273.68 |
| 163 | 464914.97 | 1211279.09 |
| 164 | 464897.75 | 1211315.55 |
| 165 | 464882.22 | 1211386.65 |
| 166 | 464884.99 | 1211387.30 |
| 167 | 464895.83 | 1211389.85 |
| 168 | 464896.48 | 1211386.79 |
| 169 | 464896.48 | 1211386.78 |
| 170 | 464902.60 | 1211373.58 |
| 171 | 464916.14 | 1211376.39 |
| 172 | 464915.99 | 1211377.45 |
| 173 | 464927.02 | 1211379.30 |
| 174 | 464926.45 | 1211385.59 |
| 175 | 464929.66 | 1211385.87 |
| 176 | 464947.29 | 1211389.34 |
| 177 | 464947.12 | 1211390.07 |
| 178 | 464967.80 | 1211394.36 |
| 179 | 464969.50 | 1211403.44 |
| 180 | 464975.93 | 1211417.86 |
| 181 | 464977.41 | 1211415.95 |
| 182 | 465000.67 | 1211434.69 |
| 183 | 465003.00 | 1211444.40 |
| 184 | 465003.58 | 1211444.87 |
| 185 | 465006.61 | 1211445.46 |
| 186 | 465004.85 | 1211438.90 |
| 187 | 465032.87 | 1211444.35 |
| 188 | 465032.97 | 1211450.58 |
| 189 | 465042.57 | 1211452.45 |
| 190 | 465062.63 | 1211450.46 |
| 191 | 465063.30 | 1211489.41 |
| 192 | 465062.70 | 1211519.56 |
| 193 | 465056.60 | 1211519.62 |
| 194 | 465057.34 | 1211557.38 |
| 195 | 465059.78 | 1211599.69 |
| 196 | 465046.40 | 1211637.59 |
| 197 | 465047.93 | 1211638.10 |
| 198 | 465044.17 | 1211643.89 |
| 199 | 465042.31 | 1211649.15 |
| 200 | 465039.74 | 1211652.57 |
| 201 | 465035.85 | 1211656.71 |
| 202 | 465032.03 | 1211662.60 |
| 203 | 464980.23 | 1211642.61 |
| 204 | 464983.69 | 1211637.68 |
| 205 | 464993.13 | 1211624.22 |
| 206 | 464985.37 | 1211613.76 |
| 207 | 464983.92 | 1211614.84 |
| 208 | 464984.28 | 1211614.98 |
| 209 | 464980.04 | 1211617.72 |
| 210 | 464960.08 | 1211632.54 |
| 211 | 464957.93 | 1211632.00 |
| 212 | 464954.61 | 1211634.15 |
| 213 | 464935.66 | 1211630.13 |
| 214 | 464937.53 | 1211626.89 |
| 215 | 464934.69 | 1211626.17 |
| 216 | 464932.13 | 1211631.28 |
| 217 | 464892.03 | 1211619.59 |

| | | |
|-----|-----------|------------|
| 218 | 464907.92 | 1211584.24 |
| 219 | 464943.68 | 1211600.67 |
| 220 | 464945.69 | 1211597.68 |
| 221 | 464953.22 | 1211600.20 |
| 222 | 464957.05 | 1211588.72 |
| 223 | 464935.32 | 1211581.48 |
| 224 | 464934.89 | 1211581.11 |
| 225 | 464933.76 | 1211582.80 |
| 226 | 464895.48 | 1211565.21 |
| 227 | 464894.13 | 1211568.97 |
| 228 | 464899.86 | 1211571.07 |
| 229 | 464888.19 | 1211603.59 |
| 230 | 464880.62 | 1211621.45 |
| 231 | 464846.99 | 1211619.71 |
| 232 | 464824.34 | 1211614.11 |
| 233 | 464788.11 | 1211607.42 |
| 234 | 464784.66 | 1211600.82 |
| 235 | 464788.02 | 1211594.16 |
| 236 | 464782.87 | 1211591.65 |
| 237 | 464776.89 | 1211603.84 |
| 238 | 464775.17 | 1211608.10 |
| 239 | 464776.21 | 1211608.61 |
| 240 | 464780.78 | 1211617.35 |
| 241 | 464796.56 | 1211620.27 |
| 242 | 464810.38 | 1211620.93 |
| 243 | 464803.84 | 1211632.37 |
| 244 | 464802.62 | 1211634.89 |
| 245 | 464798.94 | 1211642.52 |
| 246 | 464796.90 | 1211644.13 |
| 247 | 464796.34 | 1211660.50 |
| 248 | 464808.43 | 1211660.91 |
| 249 | 464809.28 | 1211635.98 |
| 250 | 464830.98 | 1211626.29 |
| 251 | 464830.97 | 1211626.70 |
| 252 | 464840.20 | 1211623.17 |
| 253 | 464856.67 | 1211624.45 |
| 254 | 464862.14 | 1211625.73 |
| 255 | 464864.58 | 1211627.61 |
| 256 | 464865.96 | 1211629.98 |
| 257 | 464866.32 | 1211632.40 |
| 258 | 464865.46 | 1211669.24 |
| 259 | 464860.95 | 1211668.61 |
| 260 | 464861.00 | 1211672.49 |
| 261 | 464854.29 | 1211706.43 |
| 262 | 464852.23 | 1211713.89 |
| 263 | 464855.23 | 1211714.14 |
| 264 | 464855.57 | 1211726.49 |
| 265 | 464864.00 | 1211728.82 |
| 266 | 464866.38 | 1211726.70 |
| 267 | 464867.47 | 1211727.07 |
| 268 | 464872.02 | 1211710.63 |
| 269 | 464879.22 | 1211674.16 |
| 270 | 464879.10 | 1211664.06 |
| 271 | 464872.78 | 1211663.20 |
| 272 | 464873.83 | 1211651.58 |
| 273 | 464878.74 | 1211634.64 |
| 274 | 464878.72 | 1211632.77 |
| 275 | 464930.16 | 1211643.80 |
| 276 | 464940.25 | 1211646.33 |
| 277 | 464941.93 | 1211643.76 |
| 278 | 465000.08 | 1211655.30 |
| 279 | 464998.31 | 1211658.31 |
| 280 | 465013.09 | 1211664.28 |

| | | |
|-----|-----------|------------|
| 281 | 465023.64 | 1211672.10 |
| 282 | 465024.31 | 1211677.94 |
| 283 | 464998.59 | 1211700.68 |
| 284 | 464993.92 | 1211697.11 |
| 285 | 464954.82 | 1211732.33 |
| 286 | 464949.14 | 1211745.67 |
| 287 | 464945.58 | 1211743.98 |
| 288 | 464946.13 | 1211742.20 |
| 289 | 464945.13 | 1211741.06 |
| 290 | 464935.40 | 1211748.65 |
| 291 | 464941.55 | 1211751.59 |
| 292 | 464904.73 | 1211777.97 |
| 293 | 464897.22 | 1211782.35 |
| 294 | 464889.70 | 1211786.73 |
| 295 | 464894.11 | 1211794.30 |
| 296 | 464921.34 | 1211772.81 |
| 297 | 464924.80 | 1211776.30 |
| 298 | 464900.15 | 1211833.11 |
| 299 | 464871.60 | 1211804.07 |
| 300 | 464876.71 | 1211801.87 |
| 301 | 464872.61 | 1211797.27 |
| 302 | 464866.29 | 1211799.73 |
| 303 | 464849.41 | 1211784.48 |
| 304 | 464837.07 | 1211775.81 |
| 305 | 464837.95 | 1211770.00 |
| 306 | 464827.90 | 1211760.20 |
| 307 | 464810.18 | 1211747.66 |
| 308 | 464811.05 | 1211744.71 |
| 309 | 464785.51 | 1211724.37 |
| 310 | 464774.63 | 1211717.70 |
| 311 | 464775.80 | 1211712.99 |
| 312 | 464760.94 | 1211709.31 |
| 313 | 464744.17 | 1211699.03 |
| 314 | 464730.76 | 1211693.20 |
| 1 | 464726.29 | 1211692.02 |
| - | - | - |
| 316 | 464959.67 | 1211249.92 |
| 317 | 464963.00 | 1211261.77 |
| 318 | 464962.42 | 1211261.72 |
| 319 | 464953.54 | 1211264.75 |
| 320 | 464948.81 | 1211266.36 |
| 321 | 464934.14 | 1211269.65 |
| 322 | 464932.74 | 1211270.54 |
| 323 | 464925.65 | 1211295.11 |
| 324 | 464926.95 | 1211296.35 |
| 325 | 464915.66 | 1211320.26 |
| 326 | 464909.37 | 1211319.07 |
| 327 | 464905.75 | 1211337.89 |
| 328 | 464911.27 | 1211338.98 |
| 329 | 464906.03 | 1211362.96 |
| 330 | 464961.95 | 1211374.56 |
| 331 | 464961.86 | 1211375.80 |
| 332 | 464969.91 | 1211376.25 |
| 333 | 464981.55 | 1211378.63 |
| 334 | 464980.95 | 1211383.79 |
| 335 | 464979.13 | 1211384.17 |
| 336 | 464981.20 | 1211395.80 |
| 337 | 464981.42 | 1211397.59 |
| 338 | 464983.69 | 1211404.08 |
| 339 | 464986.35 | 1211410.47 |
| 340 | 464991.76 | 1211408.66 |
| 341 | 464994.06 | 1211413.83 |
| 342 | 465011.48 | 1211427.86 |

| | | |
|---------|-----------|------------|
| 343 | 465058.00 | 1211436.91 |
| 344 | 465063.98 | 1211414.27 |
| 345 | 465072.65 | 1211407.21 |
| 346 | 465073.20 | 1211385.71 |
| 347 | 465083.41 | 1211373.33 |
| 348 | 465084.19 | 1211360.88 |
| 349 | 465088.14 | 1211359.99 |
| 350 | 465089.01 | 1211342.56 |
| 351 | 465084.78 | 1211331.54 |
| 352 | 465084.10 | 1211325.64 |
| 353 | 465083.22 | 1211310.95 |
| 354 | 465086.79 | 1211310.83 |
| 355 | 465072.41 | 1211288.49 |
| 356 | 465069.76 | 1211288.48 |
| 357 | 465048.81 | 1211257.52 |
| 358 | 465047.28 | 1211245.71 |
| 359 | 465022.18 | 1211228.29 |
| 360 | 464990.01 | 1211205.98 |
| 361 | 464978.02 | 1211196.26 |
| 362 | 464978.01 | 1211196.49 |
| 363 | 464947.71 | 1211172.19 |
| 364 | 464947.69 | 1211174.54 |
| 365 | 464934.51 | 1211164.05 |
| 366 | 464926.78 | 1211154.56 |
| 367 | 464926.79 | 1211146.84 |
| 368 | 464904.97 | 1211146.68 |
| 369 | 464905.45 | 1211193.36 |
| 370 | 464917.98 | 1211243.60 |
| 371 | 464924.17 | 1211243.56 |
| 372 | 464924.17 | 1211259.88 |
| 316 | 464959.67 | 1211249.92 |
| :3Y1(2) | - | - |
| 373 | 464874.59 | 1211514.67 |
| 374 | 464880.26 | 1211518.80 |
| 375 | 464870.74 | 1211531.87 |
| 376 | 464875.57 | 1211535.60 |
| 377 | 464868.45 | 1211545.39 |
| 378 | 464860.07 | 1211538.91 |
| 379 | 464861.12 | 1211537.40 |
| 380 | 464839.17 | 1211520.27 |
| 381 | 464837.97 | 1211521.80 |
| 382 | 464834.12 | 1211518.83 |
| 383 | 464845.26 | 1211504.43 |
| 384 | 464849.01 | 1211507.34 |
| 385 | 464845.42 | 1211512.27 |
| 386 | 464865.19 | 1211527.57 |
| 373 | 464874.59 | 1211514.67 |
| :3Y1(3) | - | - |
| 387 | 464781.17 | 1211649.39 |
| 388 | 464780.21 | 1211660.63 |
| 389 | 464779.26 | 1211660.55 |
| 390 | 464754.41 | 1211657.20 |
| 391 | 464753.58 | 1211660.27 |
| 392 | 464750.67 | 1211660.06 |
| 393 | 464747.68 | 1211658.72 |
| 394 | 464755.12 | 1211642.11 |
| 395 | 464766.48 | 1211642.94 |
| 396 | 464765.64 | 1211646.54 |
| 397 | 464774.44 | 1211648.71 |
| 387 | 464781.17 | 1211649.39 |
| :3Y1(4) | - | - |
| 398 | 464746.35 | 1211953.59 |
| 399 | 464748.48 | 1211940.66 |

| | | |
|---------|-----------|------------|
| 400 | 464796.91 | 1211948.65 |
| 401 | 464801.70 | 1211949.45 |
| 402 | 464831.67 | 1211957.39 |
| 403 | 464869.56 | 1211967.58 |
| 404 | 464872.94 | 1211968.49 |
| 405 | 464870.62 | 1211981.09 |
| 406 | 464832.50 | 1211973.32 |
| 407 | 464809.60 | 1211965.81 |
| 408 | 464810.48 | 1211961.02 |
| 409 | 464786.23 | 1211956.54 |
| 410 | 464785.54 | 1211960.06 |
| 398 | 464746.35 | 1211953.59 |
| :ЗУ1(5) | - | - |
| 411 | 464972.94 | 1212018.74 |
| 412 | 464971.37 | 1212022.91 |
| 413 | 464971.87 | 1212023.08 |
| 414 | 464969.28 | 1212030.79 |
| 415 | 464896.73 | 1212007.17 |
| 416 | 464866.67 | 1212003.96 |
| 417 | 464868.01 | 1211991.43 |
| 418 | 464899.38 | 1211994.78 |
| 419 | 464909.37 | 1211998.74 |
| 420 | 464935.18 | 1212008.95 |
| 421 | 464937.03 | 1212008.89 |
| 422 | 464969.37 | 1212017.57 |
| 411 | 464972.94 | 1212018.74 |

1.7. Координаты охранной зоны проектируемого газопровода.

| Обозначение характерных точек границ | Координаты, м | |
|--------------------------------------|---------------|------------|
| | X | Y |
| 1 | 2 | 3 |
| :ЗУ1(1) | - | - |
| 1 | 464879.44 | 1211518.19 |
| 2 | 464876.20 | 1211515.84 |
| 3 | 464866.20 | 1211529.61 |
| 4 | 464840.92 | 1211510.05 |
| 5 | 464838.47 | 1211513.21 |
| 6 | 464867.01 | 1211535.30 |
| 1 | 464879.44 | 1211518.19 |
| :ЗУ1(2) | - | - |
| 7 | 464747.50 | 1211946.58 |
| 8 | 464800.38 | 1211955.31 |
| 9 | 464834.32 | 1211966.45 |
| 10 | 464871.85 | 1211974.17 |
| 11 | 464872.65 | 1211970.25 |
| 12 | 464835.35 | 1211962.58 |
| 13 | 464801.33 | 1211951.42 |
| 14 | 464748.15 | 1211942.63 |
| 7 | 464747.50 | 1211946.58 |
| :ЗУ1(3) | - | - |
| 15 | 464752.22 | 1211648.59 |
| 16 | 464753.42 | 1211649.13 |
| 17 | 464781.05 | 1211651.09 |
| 18 | 464780.76 | 1211655.08 |
| 19 | 464752.43 | 1211653.07 |

| | | |
|---------|-----------|------------|
| 20 | 464750.58 | 1211652.24 |
| 15 | 464752.22 | 1211648.59 |
| :3Y1(4) | - | - |
| 21 | 464831.60 | 1212236.88 |
| 22 | 464832.17 | 1212233.94 |
| 23 | 464801.02 | 1212228.61 |
| 24 | 464801.64 | 1212224.69 |
| 25 | 464805.59 | 1212225.32 |
| 26 | 464805.59 | 1212225.34 |
| 27 | 464832.93 | 1212230.01 |
| 28 | 464842.81 | 1212179.12 |
| 29 | 464846.74 | 1212179.89 |
| 30 | 464835.52 | 1212237.64 |
| 21 | 464831.60 | 1212236.88 |
| :3Y1(5) | - | - |
| 31 | 464969.76 | 1212029.37 |
| 32 | 464970.99 | 1212025.57 |
| 33 | 464897.88 | 1212001.76 |
| 34 | 464867.26 | 1211998.49 |
| 35 | 464866.83 | 1212002.47 |
| 36 | 464897.04 | 1212005.69 |
| 31 | 464969.76 | 1212029.37 |
| :3Y1(6) | - | - |
| 37 | 464803.43 | 1211660.74 |
| 38 | 464807.43 | 1211660.88 |
| 39 | 464808.28 | 1211635.83 |
| 40 | 464824.64 | 1211618.30 |
| 41 | 464846.45 | 1211623.66 |
| 42 | 464867.52 | 1211624.67 |
| 43 | 464868.11 | 1211673.14 |
| 44 | 464861.21 | 1211708.07 |
| 45 | 464856.08 | 1211726.63 |
| 46 | 464859.93 | 1211727.70 |
| 47 | 464865.10 | 1211708.99 |
| 48 | 464872.11 | 1211673.51 |
| 49 | 464871.52 | 1211624.86 |
| 50 | 464876.86 | 1211625.11 |
| 51 | 464931.77 | 1211636.88 |
| 52 | 464999.62 | 1211654.42 |
| 53 | 465022.59 | 1211669.62 |
| 54 | 465028.38 | 1211675.05 |
| 55 | 465024.90 | 1211678.76 |
| 56 | 464949.70 | 1211746.50 |
| 57 | 464938.86 | 1211754.96 |
| 58 | 464928.18 | 1211772.60 |
| 59 | 464921.55 | 1211765.92 |
| 60 | 464904.74 | 1211777.97 |
| 61 | 464889.71 | 1211786.73 |
| 62 | 464891.71 | 1211790.19 |
| 63 | 464906.91 | 1211781.33 |
| 64 | 464921.11 | 1211771.16 |
| 65 | 464926.04 | 1211776.13 |
| 66 | 464925.76 | 1211776.60 |
| 67 | 464908.08 | 1211820.79 |
| 68 | 464899.40 | 1211834.35 |

| | | |
|-----|-----------|------------|
| 69 | 464893.96 | 1211830.07 |
| 70 | 464884.68 | 1211821.48 |
| 71 | 464863.10 | 1211797.28 |
| 72 | 464859.60 | 1211800.58 |
| 73 | 464834.19 | 1211776.25 |
| 74 | 464811.50 | 1211754.14 |
| 75 | 464781.43 | 1211730.19 |
| 76 | 464770.78 | 1211723.67 |
| 77 | 464765.49 | 1211720.43 |
| 78 | 464767.42 | 1211717.29 |
| 79 | 464768.91 | 1211711.28 |
| 80 | 464765.02 | 1211710.32 |
| 81 | 464763.68 | 1211715.72 |
| 82 | 464762.08 | 1211718.34 |
| 83 | 464740.88 | 1211705.34 |
| 84 | 464728.43 | 1211699.93 |
| 85 | 464712.66 | 1211695.76 |
| 86 | 464707.50 | 1211694.40 |
| 87 | 464697.50 | 1211692.61 |
| 88 | 464690.54 | 1211697.38 |
| 89 | 464692.80 | 1211700.67 |
| 90 | 464696.10 | 1211698.41 |
| 91 | 464698.41 | 1211696.83 |
| 92 | 464706.64 | 1211698.31 |
| 93 | 464711.64 | 1211699.63 |
| 94 | 464727.11 | 1211703.72 |
| 95 | 464739.03 | 1211708.90 |
| 96 | 464768.69 | 1211727.08 |
| 97 | 464779.13 | 1211733.47 |
| 98 | 464808.85 | 1211757.15 |
| 99 | 464831.42 | 1211779.13 |
| 100 | 464852.26 | 1211799.08 |
| 101 | 464824.33 | 1211818.99 |
| 102 | 464783.43 | 1211844.21 |
| 103 | 464716.48 | 1211875.23 |
| 104 | 464708.42 | 1211877.23 |
| 105 | 464684.59 | 1211858.43 |
| 106 | 464679.49 | 1211857.03 |
| 107 | 464676.58 | 1211854.73 |
| 108 | 464674.11 | 1211857.87 |
| 109 | 464677.65 | 1211860.67 |
| 110 | 464682.74 | 1211862.07 |
| 111 | 464707.48 | 1211881.58 |
| 112 | 464717.82 | 1211879.02 |
| 113 | 464785.32 | 1211847.74 |
| 114 | 464826.54 | 1211822.33 |
| 115 | 464855.20 | 1211801.90 |
| 116 | 464859.58 | 1211806.10 |
| 117 | 464862.86 | 1211803.01 |
| 118 | 464881.82 | 1211824.29 |
| 119 | 464891.36 | 1211833.12 |
| 120 | 464898.30 | 1211838.58 |
| 121 | 464898.27 | 1211838.61 |
| 122 | 464900.42 | 1211844.61 |
| 123 | 464904.33 | 1211845.92 |

| | | |
|-----|-----------|------------|
| 124 | 464932.99 | 1211876.25 |
| 125 | 464960.27 | 1211900.93 |
| 126 | 464962.95 | 1211897.96 |
| 127 | 464935.79 | 1211873.39 |
| 128 | 464906.55 | 1211842.44 |
| 129 | 464901.64 | 1211840.80 |
| 130 | 464903.85 | 1211837.85 |
| 131 | 464902.56 | 1211836.83 |
| 132 | 464911.65 | 1211822.62 |
| 133 | 464929.35 | 1211778.39 |
| 134 | 464930.27 | 1211776.87 |
| 135 | 464941.90 | 1211757.66 |
| 136 | 464952.27 | 1211749.57 |
| 137 | 465025.22 | 1211683.85 |
| 138 | 465027.15 | 1211685.99 |
| 139 | 465062.83 | 1211700.20 |
| 140 | 465062.32 | 1211701.48 |
| 141 | 465033.82 | 1211746.07 |
| 142 | 465037.19 | 1211748.23 |
| 143 | 465065.90 | 1211703.31 |
| 144 | 465068.03 | 1211697.97 |
| 145 | 465029.49 | 1211682.62 |
| 146 | 465028.15 | 1211681.13 |
| 147 | 465048.24 | 1211659.73 |
| 148 | 465052.21 | 1211654.46 |
| 149 | 465068.73 | 1211607.68 |
| 150 | 465071.86 | 1211608.78 |
| 151 | 465069.96 | 1211611.58 |
| 152 | 465087.42 | 1211625.77 |
| 153 | 465089.94 | 1211622.67 |
| 154 | 465075.33 | 1211610.79 |
| 155 | 465076.62 | 1211608.88 |
| 156 | 465115.59 | 1211551.29 |
| 157 | 465124.81 | 1211529.18 |
| 158 | 465121.12 | 1211527.64 |
| 159 | 465112.05 | 1211549.38 |
| 160 | 465074.17 | 1211605.36 |
| 161 | 465070.06 | 1211603.91 |
| 162 | 465070.99 | 1211601.28 |
| 163 | 465068.43 | 1211556.95 |
| 164 | 465067.70 | 1211519.62 |
| 165 | 465068.30 | 1211489.42 |
| 166 | 465067.63 | 1211450.43 |
| 167 | 465067.77 | 1211447.14 |
| 168 | 465067.96 | 1211442.69 |
| 169 | 465077.51 | 1211406.51 |
| 170 | 465088.58 | 1211409.43 |
| 171 | 465112.27 | 1211403.20 |
| 172 | 465113.67 | 1211409.33 |
| 173 | 465115.18 | 1211445.64 |
| 174 | 465119.17 | 1211445.47 |
| 175 | 465117.65 | 1211408.79 |
| 176 | 465115.25 | 1211398.28 |
| 177 | 465088.58 | 1211405.29 |
| 178 | 465078.53 | 1211402.64 |

| | | |
|-----|-----------|------------|
| 179 | 465080.83 | 1211393.90 |
| 180 | 465094.26 | 1211377.61 |
| 181 | 465096.73 | 1211338.15 |
| 182 | 465095.16 | 1211324.67 |
| 183 | 465093.73 | 1211300.62 |
| 184 | 465082.37 | 1211287.32 |
| 185 | 465059.48 | 1211253.48 |
| 186 | 465057.66 | 1211239.40 |
| 187 | 465030.17 | 1211220.33 |
| 188 | 465031.65 | 1211218.20 |
| 189 | 465038.00 | 1211159.37 |
| 190 | 465037.57 | 1211149.74 |
| 191 | 465029.80 | 1211105.64 |
| 192 | 465003.55 | 1211099.86 |
| 193 | 465002.69 | 1211103.77 |
| 194 | 465026.32 | 1211108.97 |
| 195 | 465033.59 | 1211150.18 |
| 196 | 465033.99 | 1211159.24 |
| 197 | 465027.78 | 1211216.75 |
| 198 | 465026.88 | 1211218.05 |
| 199 | 464974.61 | 1211181.79 |
| 200 | 464942.36 | 1211156.11 |
| 201 | 464930.75 | 1211141.87 |
| 202 | 464899.92 | 1211141.64 |
| 203 | 464900.46 | 1211194.00 |
| 204 | 464913.07 | 1211244.57 |
| 205 | 464913.07 | 1211269.66 |
| 206 | 464924.14 | 1211276.31 |
| 207 | 464904.52 | 1211317.85 |
| 208 | 464889.57 | 1211386.30 |
| 209 | 464893.47 | 1211387.15 |
| 210 | 464896.71 | 1211372.36 |
| 211 | 464973.91 | 1211388.38 |
| 212 | 464976.32 | 1211401.31 |
| 213 | 464985.02 | 1211420.79 |
| 214 | 465006.66 | 1211438.23 |
| 215 | 465061.37 | 1211448.87 |
| 216 | 465063.69 | 1211448.97 |
| 217 | 465063.63 | 1211450.38 |
| 218 | 465064.30 | 1211489.41 |
| 219 | 465063.70 | 1211519.62 |
| 220 | 465064.43 | 1211557.10 |
| 221 | 465066.95 | 1211600.70 |
| 222 | 465048.64 | 1211652.55 |
| 223 | 465045.18 | 1211657.15 |
| 224 | 465031.11 | 1211672.13 |
| 225 | 465025.11 | 1211666.50 |
| 226 | 465001.32 | 1211650.75 |
| 227 | 464966.89 | 1211641.57 |
| 228 | 464966.97 | 1211641.25 |
| 229 | 464991.99 | 1211622.68 |
| 230 | 464989.60 | 1211619.46 |
| 231 | 464963.44 | 1211638.89 |
| 232 | 464963.01 | 1211640.59 |
| 233 | 464932.67 | 1211632.99 |

| | | |
|-----|-----------|------------|
| 234 | 464885.45 | 1211622.86 |
| 235 | 464892.85 | 1211605.41 |
| 236 | 464901.84 | 1211580.35 |
| 237 | 464937.71 | 1211596.82 |
| 238 | 464942.81 | 1211589.24 |
| 239 | 464955.47 | 1211593.46 |
| 240 | 464956.73 | 1211589.67 |
| 241 | 464941.19 | 1211584.48 |
| 242 | 464936.29 | 1211591.77 |
| 243 | 464899.55 | 1211574.89 |
| 244 | 464889.12 | 1211603.95 |
| 245 | 464881.54 | 1211621.84 |
| 246 | 464881.50 | 1211622.02 |
| 247 | 464877.37 | 1211621.28 |
| 248 | 464846.99 | 1211619.71 |
| 249 | 464824.34 | 1211614.11 |
| 250 | 464788.11 | 1211607.42 |
| 251 | 464784.36 | 1211600.24 |
| 252 | 464779.70 | 1211597.96 |
| 253 | 464777.95 | 1211601.56 |
| 254 | 464781.42 | 1211603.25 |
| 255 | 464785.47 | 1211611.00 |
| 256 | 464820.03 | 1211617.38 |
| 257 | 464804.34 | 1211634.20 |
| 37 | 464803.43 | 1211660.74 |
| - | - | - |
| 258 | 465063.86 | 1211444.98 |
| 259 | 465063.98 | 1211442.09 |
| 260 | 465074.15 | 1211403.55 |
| 261 | 465077.19 | 1211392.03 |
| 262 | 465090.35 | 1211376.07 |
| 263 | 465092.71 | 1211338.26 |
| 264 | 465091.17 | 1211325.02 |
| 265 | 465089.82 | 1211302.20 |

1.8. Сведения о факторах риска возникновения чрезвычайных ситуаций, в связи с размещением опасного объекта с указанием мероприятий по обеспечению пожарной безопасности объекта.

Установление охранной зоны выполнено в соответствии с Федеральным законом от 31.03.1999г. №69-ФЗ «О газоснабжении в Российской Федерации»; Постановлением Правительства Российской Федерации от 20.11.2000г. №878 «Об утверждении Правил охраны газораспределительных сетей». При обеспечении пожарной безопасности следует руководствоваться: ГОСТ 12.1.001-91*, ППБ 01-03, РД 09-364-00, ПБ 12-529-03 и другими утвержденными в установленном порядке региональными строительными нормами и правилами, нормативными документами, регламентирующими требования пожарной безопасности.

Запрещается любая хозяйственная деятельность, за исключением хозяйственной и иной деятельности, при которой обеспечивается безопасность эксплуатации объекта капитального строительства, в том числе и линейного.

С целью обеспечения пожарной безопасности проектируемого газопровода заложен системный комплекс организационных мероприятий и технических средств, направленных на предотвращение пожара, воздействия на людей опасных факторов пожара и ограничение ущерба от него, обеспечивающих:

- Предотвращение пожара;
- Ограничение распространение пожара;
- Безопасную эвакуацию людей;
- Противопожарную защиту техническими средствами пожарной безопасности;
- Организационно-технические мероприятия по предотвращению пожара в процессе эксплуатации газопровода.

Описание и обоснование проектных решений, обеспечивающих пожарную безопасность линейного объекта

Технологическим процессом на проектируемом линейном объекте является транспортировка природного газа. Веществом, определяющим опасность, является природный газ.

Источником газоснабжения служит существующий подземный распределительный газопровод низкого давления I-ой очереди газификации на ул.Гвоздовская.

Давление в точке врезки: максимальное 2,5 кПа, расчетное 2,2 кПа.

Для предотвращения повреждения в период эксплуатации при производстве земляных работ должна быть предусмотрена укладка на расстоянии 0,2 м от верха присыпанного полиэтиленового газопровода пластмассовых сигнальных лент желтого цвета с несмываемой надписью «Огнеопасно!Газ» по ТУ 2245-028-00203536-04. На участках пересечений с подземными инженерными коммуникациями лента должна быть уложена вдоль газопровода дважды на расстоянии не менее 0,2м между собой и на 2,0 м в обе стороны от места пересечения.

В целях обеспечения сохранности распределительных газопроводов с установленной на них арматурой, создания нормальных условий их эксплуатации, предотвращения аварий и несчастных случаев, согласно постановлению Правительства Российской Федерации №878 от 20.11.2000г. «Правила охраны газораспределительных сетей» устанавливается охранная зона:

• Вдоль трасс наружных газопроводов-в виде территории, ограниченной условными линиями, проходящими на расстоянии 2 метров с каждой стороны газопровода.

Категории оборудования и наружных установок по критерию взрывопожарной и пожарной опасности.

В связи с тем, что проектируемый линейный объект-газопровод низкого давления должен прокладываться подземно, то категорированию по взрывопожарной и пожарной опасности не подлежит.

УТВЕРЖДЕН
постановлением Администрации
города Смоленска
(приложение № 3)
от 23.06.2021 № 1539-арш

Проект межевания территории. Текстовая часть

Проект межевания выполнен на основании:

1. Техническое задание на разработку проекта планировки под размещение линейных сооружений. (приложение к Договору №1476)
2. Технические условия:
 - на присоединение к газораспределительной сети объекта газификации природным газом № 122-2-4/2164 от 23.09.2019г.
3. Топографическая съемка.
 - земельного участка формируемого под строительство распределительного газопровода низкого давления для газоснабжения жилых домов по ул.Гвоздовская в пос.Красный Бор в г.Смоленске (жилая зона II-ой очереди газификации)), предоставлена ООО «ДИМЕТРА».
4. Приказ
 - «О подготовке проекта планировки и проекта межевания территории для строительства линейного объекта «Распределительный газопровод по ул.Гвоздовской в пос.Красный Бор в г.Смоленске (2-я очередь)» №22-56/1 от 13.04.2020г.

3.1 . Пояснительная записка

Подготовка проекта межевания осуществлена применительно к застроенным и подлежащим застройке территориям, расположенным в границах элементов планировочной структуры.

Подготовка проекта межевания застроенных территорий осуществляется в целях установления границ застроенных земельных участков и границ незастроенных земельных участков. Подготовка проектов межевания подлежащих застройке территорий осуществляется в целях установления границ незастроенных земельных участков, планируемых для предоставления физическим и юридическим лицам для строительства, а также границ земельных участков, предназначенных для размещения объектов капитального строительства федерального, регионального или местного значения. Подготовка проектов межевания территорий осуществляется в составе проектов планировки территорий или в виде отдельного документа.

Проект межевания территории включает в себя чертеж межевания территории, на котором отображаются:

1. Границы застроенных земельных участков, в том числе границы земельных участков, на которых расположены линейные объекты;
2. Границы формируемых земельных участков, планируемых для предоставления физическим и юридическим лицам для строительства.

Согласно проекту планировки и межевания территории линейного объекта для земельного участка, обозначенного на чертеже межевания :ЗУ1, :ЗУ2, :ЗУ3, :ЗУ4, :ЗУ5, :ЗУ7, :ЗУ8, :ЗУ9, :ЗУ10, :ЗУ12(земли населенного пункта г.Смоленск).

При использовании данных земель в дальнейшем любые работы по строительству, посадке многолетних насаждений, прокладке инженерных сетей и прочие действия, связанные с земляными работами и/или строительством в границах охранной зоны газопровода, необходимо согласовывать с организацией, эксплуатирующей газопровод, а так же соблюдать иные ограничения в использовании территории, установленные законодательством для охранных зон сетей газоснабжения. Действие градостроительного регламента на земельные участки, занятые линейными объектами, не распространяется (в соответствии с пунктом 4 статьи 36 Градостроительного кодекса РФ).

Проектом межевания в период строительства формируются:

✓ Земельные участки в период строительства линейного объекта из земель, находящихся в государственной или муниципальной собственности (неразграниченная государственная собственность);

Организации, занимающейся строительством линейного объекта, формируемые земельные участки предоставляются в безвозмездное пользование или аренду на период строительства линейного объекта.

Земельный участок, предоставляемый для размещения проектируемого линейного объекта, выделяется из состава земель населенных пунктов, земель сельскохозяйственного назначения и частной собственности и представляет собой территорию вдоль запроектированной трассы, необходимую для выполнения комплекса подготовительных, земляных и строительно-монтажных работ, ограниченную условными линиями, проведенными параллельно осям линейного объекта.

Ширина полосы земель, отводимых во временное краткосрочное пользование на период строительства, по прочим землям принята ширина полосы отвода на период строительства газопровода составляет 12,6м (3,5м и 9.1м от оси газопровода). В местах где нет возможности установить указанный размер, ширину полосы принимать в пределах кадастровых границ (с учетом диаметра и толщины стенки труб она должна соответствовать радиусу упругого изгиба газопровода в вертикальной плоскости)

По окончании строительства линейного объекта, все земли, кроме технологических площадок. Возвращаются землепользователям.

Сводный перечень земельных участков, по которым планируется прохождение трассы линейного объекта.

| Кадастровый номер или обозначение участка | Адрес/местоположение | Категория земель | Разрешенное использование | Площадь (кв. м.) | Правообладатель |
|---|---|-----------------------------|--|------------------|--|
| :ЗУ1 | Российская Федерация, Смоленская область, г. Смоленск | Земли населенных пунктов | Присоединение к газораспределительной сети распределительного газопровода низкого давления для газоснабжения жилых домов по ул.Гвоздовская в пос. Красный Бор в г. Смоленске (жилая зона II-ой очереди газификации)» | 580 | Администрация муниципального образования «города Смоленска» Смоленской области |
| :ЗУ2 | Российская Федерация, Смоленская область, г. Смоленск | Земли населенных пунктов | Присоединение к газораспределительной сети распределительного газопровода низкого давления для газоснабжения жилых домов по ул.Гвоздовская в пос. Красный Бор в г. Смоленске (жилая зона II-ой очереди газификации)» | 1605 | Администрация муниципального образования «города Смоленска» Смоленской области |
| :ЗУ3 | Российская Федерация, Смоленская область, г. Смоленск | Земли населенных пунктов | Присоединение к газораспределительной сети распределительного газопровода низкого давления для газоснабжения жилых домов по ул.Гвоздовская в пос. Красный Бор в г. Смоленске (жилая зона II-ой очереди газификации)» | 33203 | Администрация муниципального образования «города Смоленска» Смоленской области |
| :ЗУ4 | Российская Федерация, Смоленская область, г. Смоленск | Земли населенных пунктов | Присоединение к газораспределительной сети распределительного газопровода низкого давления для газоснабжения жилых домов по ул.Гвоздовская в пос. Красный Бор в г. Смоленске (жилая зона II-ой очереди газификации)» | 917 | Администрация муниципального образования «города Смоленска» Смоленской области |

| | | | | | |
|------|---|-----------------------------|---|------|--|
| :ЗУ5 | Российская Федерация, Смоленская область, г. Смоленск | Земли населенных пунктов | Присоединение к газораспределительной сети распределительного газопровода низкого давления для газоснабжения жилых домов по ул.Г.Воздвижская в пос.Красный Бор в г. Смоленске (жилая зона II-ой очереди газификации)» | 765 | Администрация муниципального образования «города Смоленска» Смоленской области |
| :ЗУ6 | Российская Федерация, Смоленская область, г. Смоленск | Земли населенных пунктов | Присоединение к газораспределительной сети распределительного газопровода низкого давления для газоснабжения жилых домов по ул.Г.Воздвижская в пос.Красный Бор в г. Смоленске (жилая зона II-ой очереди газификации)» | 1194 | Администрация муниципального образования «города Смоленска» Смоленской области |
| :ЗУ7 | Российская Федерация, Смоленская область, г. Смоленск | Земли населенных пунктов | Присоединение к газораспределительной сети распределительного газопровода низкого давления для газоснабжения жилых домов по ул.Г.Воздвижская в пос.Красный Бор в г. Смоленске (жилая зона II-ой очереди газификации)» | 102 | Администрация муниципального образования «города Смоленска» Смоленской области |
| :ЗУ8 | Российская Федерация, Смоленская область, г. Смоленск | Земли населенных пунктов | Присоединение к газораспределительной сети распределительного газопровода низкого давления для газоснабжения жилых домов по ул.Г.Воздвижская в пос.Красный Бор в г. Смоленске (жилая зона II-ой очереди газификации)» | 2390 | Администрация муниципального образования «города Смоленска» Смоленской области |
| :ЗУ9 | Российская Федерация, Смоленская область, г. Смоленск | Земли населенных пунктов | Присоединение к газораспределительной сети распределительного газопровода низкого давления для газоснабжения жилых домов по ул.Г.Воздвижская в пос.Красный Бор в г. Смоленске (жилая зона II-ой очереди газификации)» | 42 | Администрация муниципального образования «города Смоленска» Смоленской области |

| | | | | | |
|-------|---|-----------------------------|--|------|--|
| :ЗУ10 | Российская Федерация, Смоленская область, г. Смоленск | Земли населенных пунктов | Присоединение к газораспределительной сети распределительного газопровода низкого давления для газоснабжения жилых домов по ул.Г.Воздовская в пос.Красный Бор в г. Смоленске (жилая зона II-ой очереди газификации)» | 109 | Администрация муниципального образования «города Смоленска» Смоленской области |
| :ЗУ11 | Российская Федерация, Смоленская область, г. Смоленск | Земли населенных пунктов | Присоединение к газораспределительной сети распределительного газопровода низкого давления для газоснабжения жилых домов по ул.Г.Воздовская в пос.Красный Бор в г. Смоленске (жилая зона II-ой очереди газификации)» | 366 | Администрация муниципального образования «города Смоленска» Смоленской области |
| :ЗУ12 | Российская Федерация, Смоленская область, г. Смоленск | Земли населенных пунктов | Присоединение к газораспределительной сети распределительного газопровода низкого давления для газоснабжения жилых домов по ул.Г.Воздовская в пос.Красный Бор в г. Смоленске (жилая зона II-ой очереди газификации)» | 1013 | Администрация муниципального образования «города Смоленска» Смоленской области |

**Координаты поворотных точек границ земельных участков сформированных под
полосу отвода проектируемого газопровода.**

| Обозначение характерных точек границ | Координаты, м | |
|---|---------------|------------|
| | X | Y |
| 1 | 2 | 3 |
| :ЗУ1(1) | - | - |
| 1 | 464880.27 | 1211518.78 |
| 2 | 464870.74 | 1211531.87 |
| 3 | 464875.57 | 1211535.60 |
| 4 | 464868.45 | 1211545.39 |
| 5 | 464860.07 | 1211538.91 |
| 6 | 464861.12 | 1211537.40 |
| 7 | 464839.17 | 1211520.27 |
| 8 | 464837.97 | 1211521.80 |
| 9 | 464835.32 | 1211519.76 |
| 10 | 464846.84 | 1211505.66 |
| 11 | 464849.01 | 1211507.34 |
| 12 | 464845.42 | 1211512.27 |
| 13 | 464865.19 | 1211527.57 |
| 14 | 464874.59 | 1211514.67 |
| 1 | 464880.27 | 1211518.78 |
| :ЗУ1(2) | - | - |
| 15 | 464746.35 | 1211953.59 |
| 16 | 464748.48 | 1211940.66 |
| 17 | 464796.91 | 1211948.65 |
| 18 | 464801.70 | 1211949.45 |
| 19 | 464831.67 | 1211957.39 |
| 20 | 464869.56 | 1211967.58 |
| 21 | 464867.17 | 1211980.38 |
| 22 | 464832.50 | 1211973.32 |
| 23 | 464809.60 | 1211965.81 |
| 24 | 464810.48 | 1211961.02 |
| 25 | 464786.23 | 1211956.54 |
| 26 | 464785.54 | 1211960.06 |
| 15 | 464746.35 | 1211953.59 |
| :ЗУ1(3) | - | - |
| 27 | 464900.15 | 1211833.11 |
| 28 | 464909.22 | 1211838.31 |
| 29 | 464913.70 | 1211827.62 |
| 30 | 464922.86 | 1211805.71 |
| 31 | 464937.49 | 1211775.05 |
| 32 | 464942.48 | 1211764.75 |
| 33 | 464961.07 | 1211747.71 |
| 34 | 465008.03 | 1211704.66 |
| 35 | 465027.21 | 1211687.09 |
| 36 | 465061.58 | 1211700.78 |
| 37 | 465034.22 | 1211743.59 |
| 38 | 465032.98 | 1211745.54 |
| 39 | 465043.17 | 1211752.05 |
| 40 | 465072.24 | 1211706.57 |

| | | |
|----|-----------|------------|
| 41 | 465077.25 | 1211694.00 |
| 42 | 465068.14 | 1211690.37 |
| 43 | 465067.98 | 1211690.62 |
| 44 | 465066.59 | 1211689.75 |
| 45 | 465039.81 | 1211679.09 |
| 46 | 465043.41 | 1211675.25 |
| 47 | 465043.16 | 1211675.09 |
| 48 | 465058.94 | 1211656.73 |
| 49 | 465071.27 | 1211621.80 |
| 50 | 465082.94 | 1211631.28 |
| 51 | 465094.36 | 1211617.23 |
| 52 | 465081.94 | 1211608.41 |
| 53 | 465108.22 | 1211569.47 |
| 54 | 465118.79 | 1211553.68 |
| 55 | 465118.98 | 1211553.06 |
| 56 | 465117.28 | 1211552.53 |
| 57 | 465126.50 | 1211529.89 |
| 58 | 465114.58 | 1211524.89 |
| 59 | 465106.24 | 1211544.77 |
| 60 | 465112.05 | 1211549.38 |
| 61 | 465078.72 | 1211598.64 |
| 62 | 465075.85 | 1211578.21 |
| 63 | 465076.65 | 1211576.17 |
| 64 | 465075.53 | 1211556.67 |
| 65 | 465074.80 | 1211519.62 |
| 66 | 465075.28 | 1211495.38 |
| 67 | 465073.65 | 1211495.80 |
| 68 | 465072.73 | 1211452.60 |
| 69 | 465072.54 | 1211437.38 |
| 70 | 465072.73 | 1211434.79 |
| 71 | 465073.21 | 1211432.18 |
| 72 | 465078.61 | 1211415.08 |
| 73 | 465089.73 | 1211412.58 |
| 74 | 465089.34 | 1211410.26 |
| 75 | 465106.72 | 1211405.52 |
| 76 | 465111.53 | 1211404.43 |
| 77 | 465112.67 | 1211409.46 |
| 78 | 465112.51 | 1211411.52 |
| 79 | 465114.18 | 1211445.68 |
| 80 | 465121.14 | 1211445.39 |
| 81 | 465121.12 | 1211441.76 |
| 82 | 465120.99 | 1211397.55 |
| 83 | 465122.36 | 1211397.55 |
| 84 | 465120.54 | 1211389.55 |
| 85 | 465088.58 | 1211397.95 |
| 86 | 465087.20 | 1211397.58 |
| 87 | 465087.30 | 1211397.22 |
| 88 | 465101.20 | 1211380.35 |
| 89 | 465101.89 | 1211369.37 |
| 90 | 465097.81 | 1211370.14 |
| 91 | 465098.87 | 1211331.56 |
| 92 | 465103.04 | 1211331.00 |
| 93 | 465102.24 | 1211324.05 |
| 94 | 465100.68 | 1211297.82 |

| | | |
|-----|-----------|------------|
| 95 | 465088.03 | 1211283.02 |
| 96 | 465066.31 | 1211250.90 |
| 97 | 465064.30 | 1211235.36 |
| 98 | 465038.84 | 1211217.70 |
| 99 | 465045.12 | 1211159.60 |
| 100 | 465044.65 | 1211148.96 |
| 101 | 465043.33 | 1211141.51 |
| 102 | 465024.74 | 1211097.26 |
| 103 | 465005.07 | 1211092.93 |
| 104 | 465002.47 | 1211104.74 |
| 105 | 465025.30 | 1211109.77 |
| 106 | 465027.35 | 1211129.60 |
| 107 | 465022.59 | 1211128.65 |
| 108 | 465026.52 | 1211150.95 |
| 109 | 465026.87 | 1211159.02 |
| 110 | 465021.81 | 1211205.89 |
| 111 | 464996.31 | 1211188.20 |
| 112 | 464994.18 | 1211187.93 |
| 113 | 464994.27 | 1211186.78 |
| 114 | 464978.85 | 1211176.09 |
| 115 | 464966.78 | 1211166.47 |
| 116 | 464967.29 | 1211174.68 |
| 117 | 464942.81 | 1211155.19 |
| 118 | 464942.24 | 1211144.73 |
| 119 | 464934.14 | 1211134.79 |
| 120 | 464892.74 | 1211134.49 |
| 121 | 464892.86 | 1211145.88 |
| 122 | 464900.69 | 1211177.43 |
| 123 | 464900.97 | 1211225.39 |
| 124 | 464905.97 | 1211245.44 |
| 125 | 464905.97 | 1211273.68 |
| 126 | 464914.97 | 1211279.09 |
| 127 | 464897.75 | 1211315.55 |
| 128 | 464882.22 | 1211386.65 |
| 129 | 464884.99 | 1211387.30 |
| 130 | 464895.83 | 1211389.85 |
| 131 | 464896.48 | 1211386.79 |
| 132 | 464896.48 | 1211386.78 |
| 133 | 464902.60 | 1211373.58 |
| 134 | 464916.14 | 1211376.39 |
| 135 | 464915.99 | 1211377.45 |
| 136 | 464927.02 | 1211379.30 |
| 137 | 464926.45 | 1211385.59 |
| 138 | 464929.66 | 1211385.87 |
| 139 | 464947.29 | 1211389.34 |
| 140 | 464947.12 | 1211390.07 |
| 141 | 464967.80 | 1211394.36 |
| 142 | 464969.50 | 1211403.44 |
| 143 | 464975.93 | 1211417.86 |
| 144 | 464977.41 | 1211415.95 |
| 145 | 465000.67 | 1211434.69 |
| 146 | 465003.00 | 1211444.40 |
| 147 | 465003.58 | 1211444.87 |
| 148 | 465006.61 | 1211445.46 |

| | | |
|-----|-----------|------------|
| 149 | 465004.85 | 1211438.90 |
| 150 | 465032.87 | 1211444.35 |
| 151 | 465032.97 | 1211450.58 |
| 152 | 465042.57 | 1211452.45 |
| 153 | 465062.63 | 1211450.46 |
| 154 | 465063.30 | 1211489.41 |
| 155 | 465062.70 | 1211519.56 |
| 156 | 465056.60 | 1211519.62 |
| 157 | 465057.34 | 1211557.38 |
| 158 | 465059.78 | 1211599.69 |
| 159 | 465046.40 | 1211637.59 |
| 160 | 465047.93 | 1211638.10 |
| 161 | 465044.17 | 1211643.89 |
| 162 | 465042.31 | 1211649.15 |
| 163 | 465039.74 | 1211652.57 |
| 164 | 465035.85 | 1211656.71 |
| 165 | 465032.03 | 1211662.60 |
| 166 | 464980.23 | 1211642.61 |
| 167 | 464983.22 | 1211638.34 |
| 168 | 464982.90 | 1211638.26 |
| 169 | 464983.69 | 1211637.68 |
| 170 | 464993.13 | 1211624.22 |
| 171 | 464985.37 | 1211613.76 |
| 172 | 464983.92 | 1211614.84 |
| 173 | 464984.28 | 1211614.98 |
| 174 | 464980.04 | 1211617.72 |
| 175 | 464960.08 | 1211632.54 |
| 176 | 464957.93 | 1211632.00 |
| 177 | 464954.61 | 1211634.15 |
| 178 | 464935.66 | 1211630.13 |
| 179 | 464937.53 | 1211626.89 |
| 180 | 464934.69 | 1211626.17 |
| 181 | 464932.13 | 1211631.28 |
| 182 | 464892.03 | 1211619.59 |
| 183 | 464907.92 | 1211584.24 |
| 184 | 464943.68 | 1211600.67 |
| 185 | 464945.69 | 1211597.68 |
| 186 | 464953.22 | 1211600.20 |
| 187 | 464957.05 | 1211588.72 |
| 188 | 464935.32 | 1211581.48 |
| 189 | 464934.89 | 1211581.11 |
| 190 | 464933.76 | 1211582.80 |
| 191 | 464895.48 | 1211565.21 |
| 192 | 464894.13 | 1211568.97 |
| 193 | 464899.86 | 1211571.07 |
| 194 | 464888.19 | 1211603.59 |
| 195 | 464880.62 | 1211621.45 |
| 196 | 464846.99 | 1211619.71 |
| 197 | 464824.34 | 1211614.11 |
| 198 | 464788.11 | 1211607.42 |
| 199 | 464784.66 | 1211600.82 |
| 200 | 464788.02 | 1211594.16 |
| 201 | 464784.71 | 1211592.55 |
| 202 | 464780.14 | 1211601.95 |

| | | |
|-----|-----------|------------|
| 203 | 464775.17 | 1211608.10 |
| 204 | 464776.21 | 1211608.61 |
| 205 | 464780.78 | 1211617.35 |
| 206 | 464796.56 | 1211620.27 |
| 207 | 464810.38 | 1211620.93 |
| 208 | 464803.84 | 1211632.37 |
| 209 | 464802.62 | 1211634.89 |
| 210 | 464798.94 | 1211642.52 |
| 211 | 464796.90 | 1211644.13 |
| 212 | 464796.34 | 1211660.50 |
| 213 | 464808.43 | 1211660.91 |
| 214 | 464809.28 | 1211635.98 |
| 215 | 464830.98 | 1211626.29 |
| 216 | 464830.97 | 1211626.70 |
| 217 | 464840.20 | 1211623.17 |
| 218 | 464856.67 | 1211624.45 |
| 219 | 464862.14 | 1211625.73 |
| 220 | 464864.58 | 1211627.61 |
| 221 | 464865.96 | 1211629.98 |
| 222 | 464866.32 | 1211632.40 |
| 223 | 464865.46 | 1211669.24 |
| 224 | 464860.95 | 1211668.61 |
| 225 | 464861.00 | 1211672.49 |
| 226 | 464854.29 | 1211706.43 |
| 227 | 464852.23 | 1211713.89 |
| 228 | 464855.23 | 1211714.14 |
| 229 | 464855.57 | 1211726.49 |
| 230 | 464864.00 | 1211728.82 |
| 231 | 464866.38 | 1211726.70 |
| 232 | 464867.47 | 1211727.07 |
| 233 | 464872.02 | 1211710.63 |
| 234 | 464879.22 | 1211674.16 |
| 235 | 464879.10 | 1211664.06 |
| 236 | 464872.78 | 1211663.20 |
| 237 | 464873.83 | 1211651.58 |
| 238 | 464878.74 | 1211634.64 |
| 239 | 464878.72 | 1211632.77 |
| 240 | 464930.16 | 1211643.80 |
| 241 | 464940.25 | 1211646.33 |
| 242 | 464941.93 | 1211643.76 |
| 243 | 465000.08 | 1211655.30 |
| 244 | 464998.31 | 1211658.31 |
| 245 | 465013.09 | 1211664.28 |
| 246 | 465023.64 | 1211672.10 |
| 247 | 465024.31 | 1211677.94 |
| 248 | 464998.59 | 1211700.68 |
| 249 | 464993.92 | 1211697.11 |
| 250 | 464954.82 | 1211732.33 |
| 251 | 464949.14 | 1211745.67 |
| 252 | 464945.58 | 1211743.98 |
| 253 | 464946.13 | 1211742.20 |
| 254 | 464945.13 | 1211741.06 |
| 255 | 464935.40 | 1211748.65 |
| 256 | 464941.55 | 1211751.59 |

| | | |
|-----|-----------|------------|
| 257 | 464904.73 | 1211777.97 |
| 258 | 464897.22 | 1211782.35 |
| 259 | 464889.70 | 1211786.73 |
| 260 | 464894.11 | 1211794.30 |
| 261 | 464921.34 | 1211772.81 |
| 262 | 464924.80 | 1211776.30 |
| 27 | 464900.15 | 1211833.11 |
| - | - | - |
| 263 | 464959.67 | 1211249.92 |
| 264 | 464963.00 | 1211261.77 |
| 265 | 464962.42 | 1211261.72 |
| 266 | 464953.54 | 1211264.75 |
| 267 | 464948.81 | 1211266.36 |
| 268 | 464934.14 | 1211269.65 |
| 269 | 464932.74 | 1211270.54 |
| 270 | 464925.65 | 1211295.11 |
| 271 | 464926.95 | 1211296.35 |
| 272 | 464915.66 | 1211320.26 |
| 273 | 464909.37 | 1211319.07 |
| 274 | 464905.75 | 1211337.89 |
| 275 | 464911.27 | 1211338.97 |
| 276 | 464906.03 | 1211362.96 |
| 277 | 464961.95 | 1211374.56 |
| 278 | 464961.86 | 1211375.80 |
| 279 | 464969.91 | 1211376.25 |
| 280 | 464981.55 | 1211378.63 |
| 281 | 464980.95 | 1211383.79 |
| 282 | 464979.13 | 1211384.17 |
| 283 | 464981.20 | 1211395.80 |
| 284 | 464981.42 | 1211397.59 |
| 285 | 464983.69 | 1211404.08 |
| 286 | 464986.35 | 1211410.47 |
| 287 | 464991.76 | 1211408.66 |
| 288 | 464994.06 | 1211413.83 |
| 289 | 465011.48 | 1211427.86 |
| 290 | 465058.00 | 1211436.91 |
| 291 | 465063.98 | 1211414.27 |
| 292 | 465072.65 | 1211407.21 |
| 293 | 465073.20 | 1211385.71 |
| 294 | 465083.41 | 1211373.33 |
| 295 | 465084.19 | 1211360.88 |
| 296 | 465088.14 | 1211359.99 |
| 297 | 465089.01 | 1211342.56 |
| 298 | 465084.78 | 1211331.54 |
| 299 | 465084.10 | 1211325.64 |
| 300 | 465083.22 | 1211310.95 |
| 301 | 465086.79 | 1211310.83 |
| 302 | 465072.41 | 1211288.49 |
| 303 | 465069.76 | 1211288.48 |
| 304 | 465048.81 | 1211257.52 |
| 305 | 465047.28 | 1211245.71 |
| 306 | 465022.18 | 1211228.29 |
| 307 | 464990.01 | 1211205.98 |
| 308 | 464978.02 | 1211196.26 |

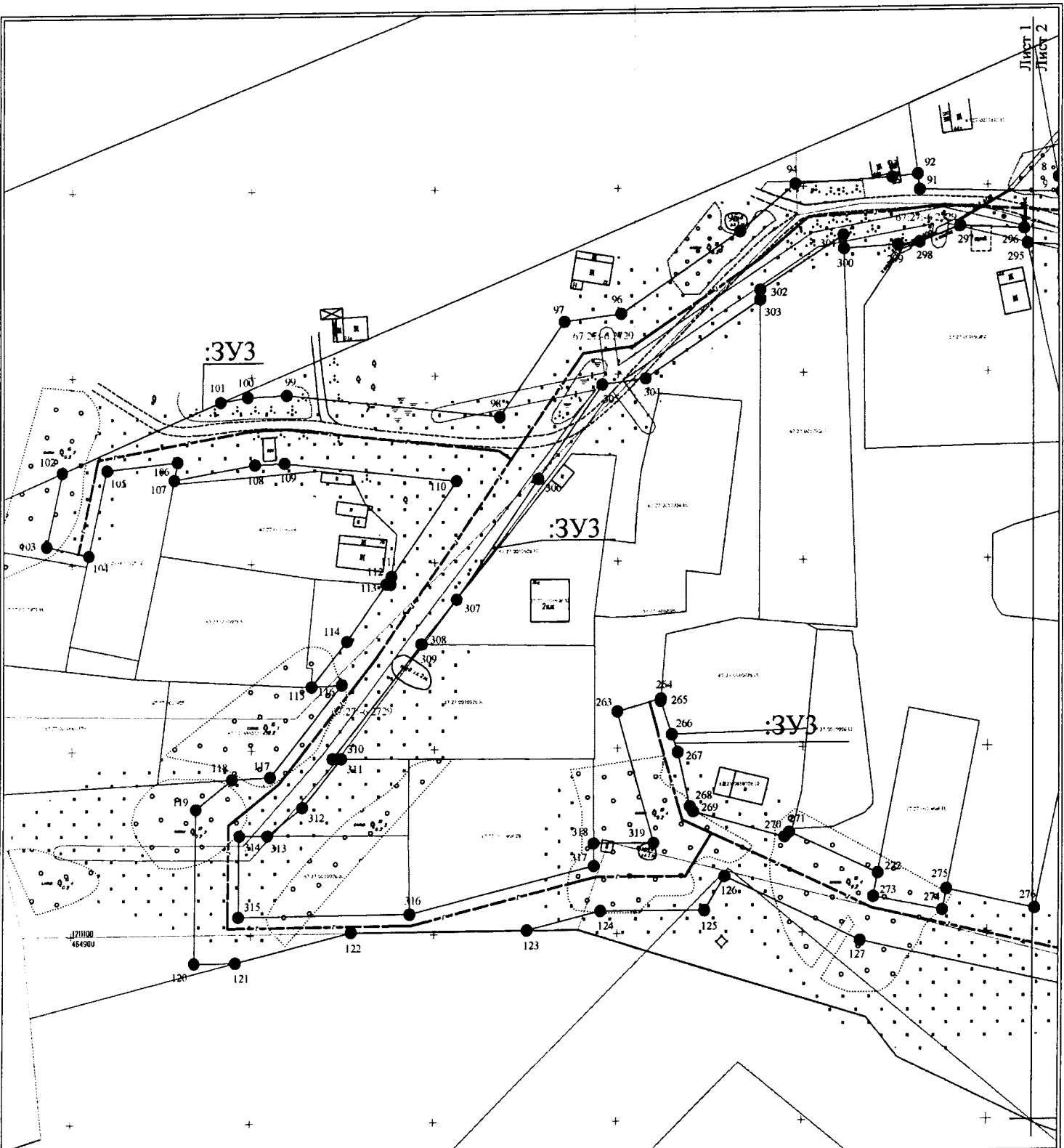
| | | |
|---------|-----------|------------|
| 309 | 464978.01 | 1211196.49 |
| 310 | 464947.71 | 1211172.19 |
| 311 | 464947.69 | 1211174.54 |
| 312 | 464934.51 | 1211164.05 |
| 313 | 464926.78 | 1211154.56 |
| 314 | 464926.79 | 1211146.84 |
| 315 | 464904.97 | 1211146.68 |
| 316 | 464905.45 | 1211193.36 |
| 317 | 464917.98 | 1211243.60 |
| 318 | 464924.17 | 1211243.56 |
| 319 | 464924.17 | 1211259.88 |
| 263 | 464959.67 | 1211249.92 |
| :3Y1(4) | - | - |
| 320 | 464904.16 | 1211856.08 |
| 321 | 464928.02 | 1211881.32 |
| 322 | 464955.51 | 1211906.20 |
| 323 | 464967.72 | 1211892.70 |
| 324 | 464964.59 | 1211889.87 |
| 325 | 464962.88 | 1211896.55 |
| 326 | 464936.49 | 1211872.67 |
| 327 | 464908.67 | 1211843.23 |
| 320 | 464904.16 | 1211856.08 |
| :3Y1(5) | - | - |
| 328 | 464726.29 | 1211692.02 |
| 329 | 464730.76 | 1211693.20 |
| 330 | 464744.17 | 1211699.03 |
| 331 | 464760.94 | 1211709.31 |
| 332 | 464775.80 | 1211712.99 |
| 333 | 464774.63 | 1211717.70 |
| 334 | 464785.51 | 1211724.37 |
| 335 | 464811.05 | 1211744.71 |
| 336 | 464810.18 | 1211747.66 |
| 337 | 464827.90 | 1211760.20 |
| 338 | 464837.95 | 1211770.00 |
| 339 | 464837.07 | 1211775.81 |
| 340 | 464849.41 | 1211784.48 |
| 341 | 464866.29 | 1211799.73 |
| 342 | 464872.61 | 1211797.27 |
| 343 | 464876.71 | 1211801.87 |
| 344 | 464871.60 | 1211804.07 |
| 345 | 464861.65 | 1211799.64 |
| 346 | 464813.26 | 1211752.84 |
| 347 | 464801.54 | 1211742.61 |
| 348 | 464772.67 | 1211721.13 |
| 349 | 464737.55 | 1211700.88 |
| 350 | 464723.10 | 1211695.48 |
| 328 | 464726.29 | 1211692.02 |
| :3Y1(6) | - | - |
| 351 | 464972.94 | 1212018.74 |
| 352 | 464971.37 | 1212022.91 |
| 353 | 464971.87 | 1212023.08 |
| 354 | 464969.28 | 1212030.79 |
| 355 | 464896.73 | 1212007.17 |
| 356 | 464872.85 | 1212004.62 |

| | | |
|---------|-----------|------------|
| 357 | 464875.20 | 1211992.20 |
| 358 | 464899.38 | 1211994.78 |
| 359 | 464909.37 | 1211998.74 |
| 360 | 464935.18 | 1212008.95 |
| 361 | 464937.03 | 1212008.89 |
| 362 | 464969.37 | 1212017.57 |
| 351 | 464972.94 | 1212018.74 |
| :3Y1(7) | - | - |
| 363 | 464894.50 | 1211846.49 |
| 364 | 464895.73 | 1211842.97 |
| 365 | 464866.04 | 1211815.07 |
| 366 | 464862.78 | 1211813.59 |
| 367 | 464874.04 | 1211826.23 |
| 368 | 464887.67 | 1211838.72 |
| 369 | 464890.37 | 1211841.37 |
| 370 | 464891.01 | 1211841.88 |
| 371 | 464891.38 | 1211842.37 |
| 372 | 464892.33 | 1211843.30 |
| 373 | 464892.45 | 1211843.77 |
| 363 | 464894.50 | 1211846.49 |
| :3Y1(8) | - | - |
| 402 | 464854.53 | 1211811.09 |
| 375 | 464859.55 | 1211815.90 |
| 376 | 464862.24 | 1211813.35 |
| 377 | 464854.70 | 1211809.94 |
| 378 | 464837.19 | 1211793.24 |
| 378 | 464837.19 | 1211793.24 |
| 379 | 464836.60 | 1211793.92 |
| 380 | 464845.27 | 1211802.22 |
| 381 | 464823.50 | 1211817.74 |
| 382 | 464782.72 | 1211842.88 |
| 383 | 464769.37 | 1211849.07 |
| 384 | 464769.66 | 1211849.35 |
| 385 | 464716.39 | 1211875.27 |
| 386 | 464714.92 | 1211874.10 |
| 387 | 464708.77 | 1211875.60 |
| 388 | 464685.28 | 1211857.07 |
| 389 | 464680.18 | 1211855.66 |
| 390 | 464677.51 | 1211853.56 |
| 391 | 464669.71 | 1211863.45 |
| 392 | 464674.38 | 1211867.13 |
| 393 | 464679.47 | 1211868.54 |
| 394 | 464705.81 | 1211889.31 |
| 395 | 464717.57 | 1211886.40 |
| 396 | 464717.65 | 1211885.85 |
| 397 | 464770.68 | 1211859.97 |
| 398 | 464770.69 | 1211859.98 |
| 399 | 464803.83 | 1211843.87 |
| 400 | 464803.91 | 1211844.62 |
| 401 | 464830.47 | 1211828.25 |
| 402 | 464854.53 | 1211811.09 |
| 402 | 464854.53 | 1211811.09 |
| :3Y1(9) | - | - |
| 403 | 464796.15 | 1211752.43 |

| | | |
|----------|-----------|------------|
| 404 | 464794.51 | 1211754.80 |
| 405 | 464804.15 | 1211762.48 |
| 406 | 464806.12 | 1211764.40 |
| 407 | 464808.04 | 1211762.22 |
| 403 | 464796.15 | 1211752.43 |
| :3Y1(10) | - | - |
| 408 | 464707.92 | 1211705.99 |
| 409 | 464709.83 | 1211706.49 |
| 410 | 464724.78 | 1211710.44 |
| 411 | 464735.75 | 1211715.21 |

УТВЕРЖДЕН
постановлением Администрации
города Смоленска
(приложение № 4)
от 23.06.2021 № 1539-арм

Проект межевания территории. Графическая часть



УСЛОВНЫЕ ОБОЗНАЧЕНИЯ
к графической части проекта планировки
и межевания территории

*Сведения государственного кадастра
недвижимости*

- 67:27:0010927:34 границы земельных участков, сведения о которых содержатся в ГКН
- 67:27:0010927 границы кадастрового квартала
- 67:27:0010927 границы административно-территориального деления
- 67:27:0010927 сведения о зонах с особым условием использования
- 67:27:0010927:35 границ объектов капитального строительства, сведения о которых содержатся в ГКН

Существующие коммуникации:

- существующий газопровод низкого давления (I очередь)
- существующий газопровод высокого давления (I очередь)
- существующий газопровод высокого давления
- существующий газопровод низкого давления
- существующая линия связи
- существующий водопровод
- существующий электрокабель

Проектные решения

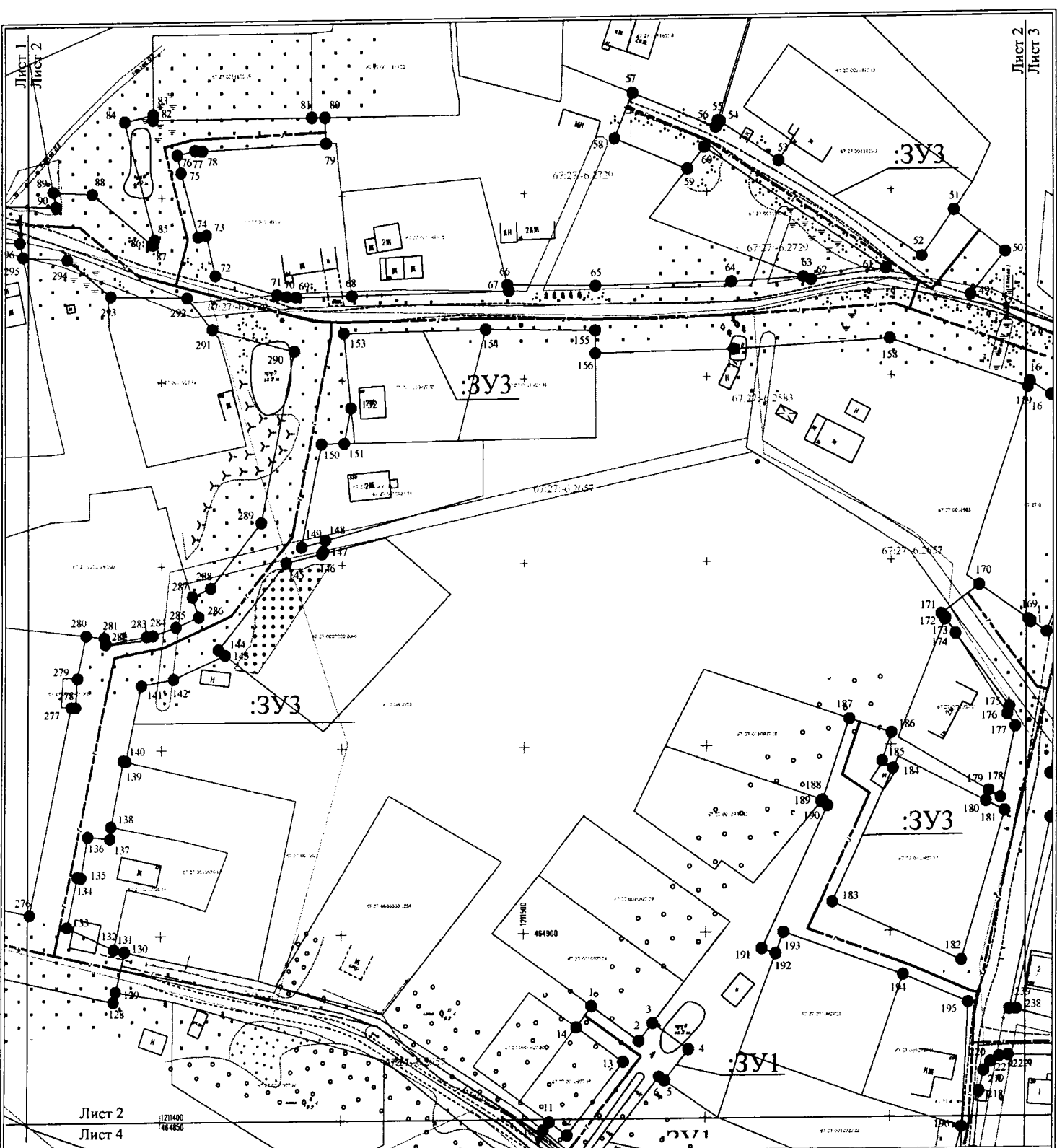
- трасса проектируемого газопровода (II очередь)
- границы земельных участков сформированных под полосу отвода проектируемого газопровода
- обозначение характерной точки, границ земельных участков сформированных под полосу отвода проектируемого газопровода
- обозначение контура земельного участка, сформированного под полосу отвода проектируемого газопровода

Система координат МСК-67, зона 1

| Изм. | Лист | № док. | Подп. | Дата |
|---------|------|------------|-------|------------|
| Разраб. | | Шварц Е.А. | | 14.07.2022 |
| Проб. | | Бура В.С. | | 16.07.2022 |

Проект планировки и проект межевания территории линейного объекта. Присоединение к газораспределительной сети распределительного газопровода низкого давления "Жилая зона II-ой очереди газификации ул.Гвоздиковой" расположенного по адресу: Российская Федерация, Смоленская область, г.Смоленск, ул.Гвоздиковая

| | | | |
|-----------------------------|--------|---------------|--------|
| Чертеж межевания территории | Стадия | Лист | Листов |
| | | 1 | 6 |
| Масштаб 1:1000 | | ООО "ДИМЕТРА" | |



- УСЛОВНЫЕ ОБОЗНАЧЕНИЯ**
к графической части проекта планировки
и межевания территории
- Сведения государственного кадастра
недвижимости
- границы земельных участков, сведения о которых содержатся в ГКН
 - границы кадастрового квартала
 - границы административно-территориального деления
 - сведения о зонах с особым условием использования
 - границы объектов капитального строительства, сведения о которых содержатся в ГКН

- Проектные решения**
- трасса проектируемого газопровода (II очередь)
 - границы земельных участков сформированных под полосу отвода проектируемого газопровода
 - обозначение характерной точки, границы земельных участков сформированных под полосу отвода проектируемого газопровода
 - обозначение контура земельного участка, сформированного под полосу отвода проектируемого газопровода

- Существующие коммуникации:**
- существующий газопровод низкого давления (I очередь)
 - существующий газопровод высокого давления (I очередь)
 - существующий газопровод высокого давления
 - существующий газопровод низкого давления
 - существующая линия связи
 - существующий водопровод
 - существующий электрокабель

Система координат МСК-67, зона 1

| Изм. | Лист | № док. | Подп. | Дата |
|---------|------|------------|-------|------------|
| Разраб. | | Шварц Е.А. | | 16.07.2022 |
| Проб. | | Бура В.С. | | 16.07.2022 |

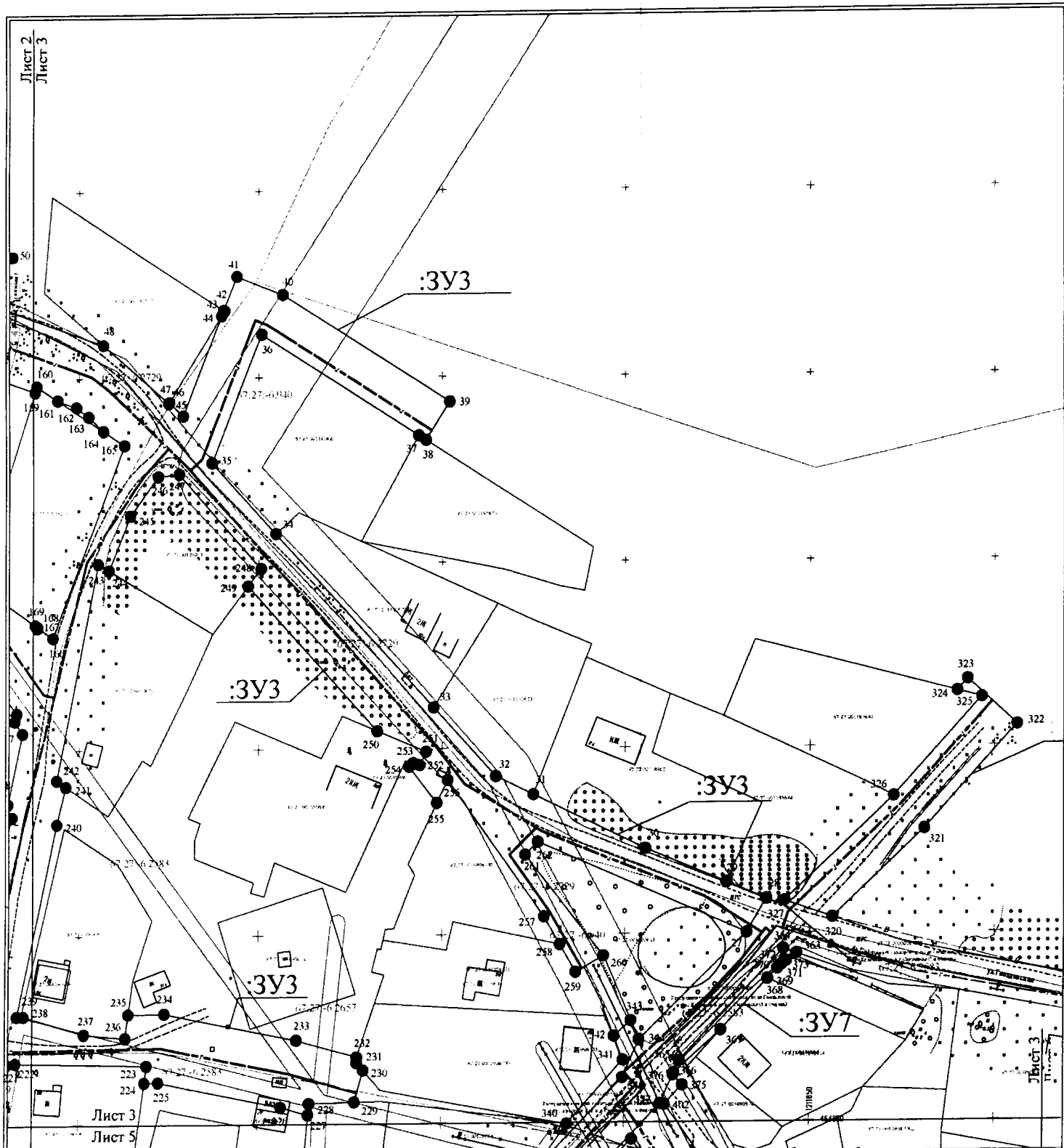
Проект планировки и проект межевания территории линейного объекта Присоединение к газораспределительной сети распределительного газопровода низкого давления "Жилая зона II-ой очереди газификации ул.Голдовской" расположенного по адресу: Российская Федерация, Смоленская область, г.Смоленск, ул.Голдовская

| Страница | Лист | Листов |
|----------|------|--------|
| | 2 | 6 |

Чертеж межевания территории

Масштаб 1:1000

ООО "ДИМЕТРА"



- УСЛОВНЫЕ ОБОЗНАЧЕНИЯ**
к графической части проекта планировки
и межевания территории
- Сведения государственного кадастра
недвижимости
- границы земельных участков, сведения о которых содержатся в ГКН
 - границы кадастрового квартала
 - границы административно-территориального деления
 - сведения о зонах с особыми условиями использования
 - границы объектов капитального строительства, сведения о которых содержатся в ГКН
- Проектные решения**
- трасса проектируемого газопровода (II очередь)
 - границы земельных участков сформированных под полюсом отвода проектируемого газопровода
 - обозначение характерной точки, границы земельных участков сформированных под полюсом отвода проектируемого газопровода
 - обозначение контура земельного участка, сформированного под полюсом отвода проектируемого газопровода

- Существующие коммуникации:**
- существующий газопровод низкого давления (I очередь)
 - существующий газопровод высокого давления (I очередь)
 - существующий газопровод высокого давления
 - существующий газопровод низкого давления
 - существующая линия связи
 - существующий водопровод
 - существующий электрокабель

Система координат МСК-67, зона 1

| Изм. | Лист | № док. | Подп. | Дата |
|---------|------|------------|-------|------------|
| Разраб. | | Шварц Е.А. | | 16.07.2022 |
| Проб. | | Бура В.С. | | 16.07.2022 |

Проект планировки и проект межевания территории линейного объекта
Присоединение к газораспределительной сети распределительного газопровода
низкого давления "Жилая зона II-ой очереди газификации ул.Гюльдерской"
расположенного по адресу: Российская Федерация, Смоленская область,
г.Смоленск, ул.Гюльдерская

| | | | |
|-----------------------------|--------|---------------|--------|
| Чертеж межевания территории | Стадия | Лист | Листов |
| | | 3 | 6 |
| Масштаб 1:1000 | | ООО "ДИМЕТРА" | |



УСЛОВНЫЕ ОБОЗНАЧЕНИЯ
к графической части проекта планировки
и межевания территории

Сведения государственного кадастра
недвижимости

- границы земельных участков, сведения о которых содержатся в ГКН
- границы кадастрового квартала
- границы административно-территориального деления
- сведения о зонах с особым условием использования
- границы объектов капитального строительства, сведения о которых содержатся в ГКН

Существующие коммуникации:

- существующий газопровод низкого давления (I очередь)
- существующий газопровод высокого давления (I очередь)
- существующий газопровод высокого давления
- существующий газопровод низкого давления
- существующая линия связи
- существующий водопровод
- существующий электрокабель

Проектные решения

- трасса проектируемого газопровода (II очередь)
- границы земельных участков сформированных под полосу отвода проектируемого газопровода
- обозначение характерной точки, границы земельных участков сформированных под полосу отвода проектируемого газопровода
- обозначение контура земельного участка, сформированного под полосу отвода проектируемого газопровода

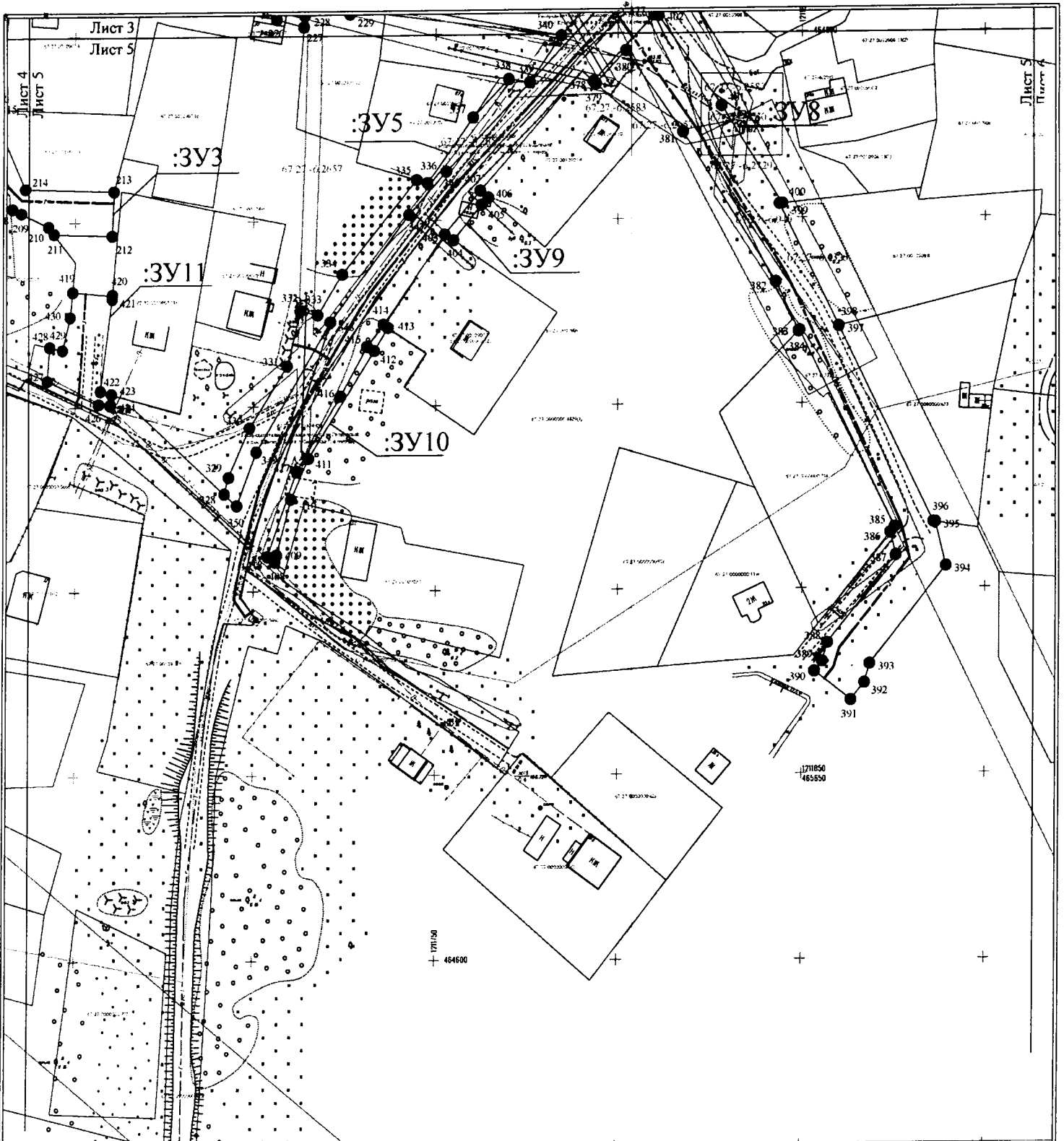
Система координат МСК-67, зона 1

| Изм. | Лист | № док. | Подп. | Дата |
|---------|------|------------|-------|------------|
| Разраб. | | Шварц Е.А. | | 16.07.2020 |
| Проб. | | Буря В.С. | | 16.07.2020 |

Проект планировки и проект межевания территории линейного объекта
Присоединение к газораспределительной сети распределительного газопровода
низкого давления "Жилая зона II-ой очереди газификации ул.Гвоздковской"
расположенного по адресу: Российская Федерация, Смоленская область,
г.Смоленск, ул.Гвоздковская

| Стадия | Лист | Листов |
|-----------------------------|------|--------|
| Чертеж межевания территории | 4 | 6 |

Масштаб 1:1000
ООО "ДИМЕТРА"



УСЛОВНЫЕ ОБОЗНАЧЕНИЯ
к графической части проекта планировки
и межевания территории

Сведения государственного кадастра
недвижимости

- границы земельных участков, сведения о которых содержатся в ГКН
- границы кадастрового квартала
- границы административно-территориального деления
- сведения о зонах с особыми условиями использования
- границы объектов капитального строительства, сведения о которых содержатся в ГКН

Существующие коммуникации:

- существующий газопровод низкого давления (I очередь)
- существующий газопровод высокого давления (I очередь)
- существующий газопровод высокого давления
- существующий газопровод низкого давления
- существующая линия связи
- существующий водопровод
- существующий электрокабель

Проектные решения

- трасса проектируемого газопровода (II очередь)
- границы земельных участков сформированных под полосу отвода проектируемого газопровода
- обозначение характерной точки, границы земельных участков сформированных под полосу отвода проектируемого газопровода
- обозначение контура земельного участка, сформированного под полосу отвода проектируемого газопровода

Система координат МСК-07, зона 1

| Изм. | Лист | № док. | Подп. | Дата |
|---------|------|------------|-------|------------|
| Разраб. | | Шварц Е.А. | | 16.07.2022 |
| Проб. | | Буря В.С. | | 16.07.2022 |

Проект планировки и проект межевания территории линейного объекта Присоединение к газораспределительной сети распределительного газопровода низкого давления "Жилая зона II-ой очереди газификации ул.Гвоздовской" расположенного по адресу: Российская Федерация, Смоленская область, г.Смоленск, ул.Гвоздовская

| | | | |
|-----------------------------|--------|---------------|--------|
| Чертеж межевания территории | Стадия | Лист | Листов |
| | | 5 | 6 |
| Масштаб 1:1000 | | ООО "ДИМЕТРА" | |



Лист 5
Лист 6

Лист 3
Лист 6

УСЛОВНЫЕ ОБОЗНАЧЕНИЯ
в графической части проекта планировки
и межевания территории

Сведения об оборудовании водосточной канализации

Границы земельных участков, сведения о
координатной системе в КМД

Границы кадастрового участка

Границы административно-территориальной
деления

Сведения о зонах с особыми условиями
использования

Границы объектов капитального строительства,
сведения об объектах содержания в КМД

Проектные решения

Трасса проектного газопровода (II очередь)

Границы земельного участка, сформированного под
полосу отвода проектного газопровода

Обозначение центра земельного участка, сформированного
под полосу отвода проектного газопровода

ЗУ(П)

Существующие коммуникации:

Существующий газопровод низкого давления
(I очередь)

Существующий газопровод высокого давления
(I очередь)

Существующий газопровод высокого давления
(II очередь)

Существующий газопровод низкого давления

Существующая линия связи

Существующий водопровод

Существующий водопровод

Сметная ведомость ИСЖ-47, лист 1

| | | | | | | | | |
|-----------|------------|-----------|-----------|------|---|------|------|------|
| Изм. | Лист | Изд. | Лист | Лист | Чертеж межевания территории Масштаб 1:1000 | Изд. | Лист | Лист |
| Разработ. | Шанди Е.А. | Вруч В.С. | 4.07.2022 | 6 | | 6 | | |
| Проект | | | | | | | | |

Проект газопровода и проект межевания территории линейного объекта
присоединение к газораспределительной сети распределительного газопровода
низкого давления "Жилая зона II-ой очереди застройки УЛ "Космополит"
расположенного по адресу: Республика Беларусь, Смоленская область,
г.Смоленск, ул.Головацкая

ООО "УНИВЕРТА"