



АДМИНИСТРАЦИЯ ГОРОДА СМОЛЕНСКА

ПОСТАНОВЛЕНИЕ

от 29.06.2021 № 1633-агм

Об утверждении схемы
расположения земельного участка
на кадастровом плане территории

В соответствии с Земельным кодексом Российской Федерации, приказом Министерства экономического развития Российской Федерации от 27.11.2014 № 762 «Об утверждении требований к подготовке схемы расположения земельного участка или земельных участков на кадастровом плане территории и формату схемы расположения земельного участка или земельных участков на кадастровом плане территории при подготовке схемы расположения земельного участка или земельных участков на кадастровом плане территории в форме электронного документа, формы схемы расположения земельного участка или земельных участков на кадастровом плане территории, подготовка которой осуществляется в форме документа на бумажном носителе», Правилами землепользования и застройки города Смоленска, утвержденными решением 41-й сессии Смоленского городского Совета III созыва от 28.02.2007 № 490, на основании обращения директора муниципального бюджетного учреждения дополнительного образования «Детская школа искусств № 7» города Смоленска (ОГРН 1026701442833) от 02.06.2021 № 88, принимая во внимание заключение кадастрового инженера, руководствуясь Уставом города Смоленска,

Администрация города Смоленска **п о с т а н о в л я е т**:

1. Утвердить прилагаемую схему расположения земельного участка на кадастровом плане территории, отнесенного к категории земель населенных пунктов, с кадастровым номером 67:27:0014559:10 площадью 1031 м², расположенного по адресу (местоположение): Российская Федерация, Смоленская область, город Смоленск, улица Московский Большак, дом 12.

2. Земельный участок, указанный в пункте 1 настоящего постановления, расположен в территориальной зоне Ж4 (зона застройки жилыми домами

смешанной этажности, с включением объектов социально-культурного и коммунально-бытового назначения, связанных с проживанием граждан, а также объектов инженерной инфраструктуры), с разрешенным видом использования – «под административным зданием, наружным газопроводом и газогенераторной для газоснабжения детской школы искусств № 7».

3. Определить, что директор муниципального бюджетного учреждения дополнительного образования «Детская школа искусств № 7» города Смоленска имеет право на обращение без доверенности с заявлением об осуществлении государственного кадастрового учета земельного участка, указанного в пункте 1 настоящего постановления.

4. Срок действия настоящего постановления составляет два года.

5. Управлению архитектуры и градостроительства Администрации города Смоленска обеспечить исполнение пункта 20 статьи 11.10 Земельного кодекса Российской Федерации.

6. Комитету по информационным ресурсам и телекоммуникациям Администрации города Смоленска разместить настоящее постановление на официальном сайте Администрации города Смоленска.


Глава города Смоленска

А.А. Борисов

№ 1633 от «29» 06 2021 г.




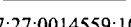
**Схема расположения
 земельного участка или земельных участков на кадастровом плане территории**

Условный номер земельного участка 67:27:0014559:10		
Площадь земельного участка с условным номером 67:27:0014559:10– 1031 кв.м.		
Обозначение характерных точек границ	Координаты, м. (МСК-67)	
	X	Y
1	462732.97	1229257.71
2	462774.95	1229261.3
3	462774.68	1229271.52
4	462756.77	1229271.3
5	462754.46	1229294.59
6	462731.08	1229292.08
1	462732.97	1229257.71



масштаб 1:500

Условные обозначения:

-  - Граница земельного участка, установленная в соответствии с федеральным законодательством, включенная в ГКН, и не изменяемая при проведении кадастровых работ
 -  - Граница земельного участка, установленная (уточненная) при проведении кадастровых работ
 -  - Граница земельного участка, прекращающая своё существование
 -  - Граница кадастрового квартала
- 67:27:0014559:10 –Кадастровый номер земельного участка
 67:27:0014559 - Кадастровый квартал