



АДМИНИСТРАЦИЯ ГОРОДА СМОЛЕНСКА

ПОСТАНОВЛЕНИЕ

от 28.06.2021 № 1620-адм

Об утверждении схемы расположения земельного участка на кадастровом плане территории и о присвоении ему адреса

В соответствии с Земельным кодексом Российской Федерации, постановлением Правительства Российской Федерации от 19.11.2014 № 1221 «Об утверждении Правил присвоения, изменения и аннулирования адресов», приказом Федеральной службы государственной регистрации, кадастра и картографии от 10.11.2020 № П/0412 «Об утверждении классификатора видов разрешенного использования земельных участков», приказом Министерства экономического развития Российской Федерации от 27.11.2014 № 762 «Об утверждении требований к подготовке схемы расположения земельного участка или земельных участков на кадастровом плане территории и формату схемы расположения земельного участка или земельных участков на кадастровом плане территории при подготовке схемы расположения земельного участка или земельных участков на кадастровом плане территории в форме электронного документа, формы схемы расположения земельного участка или земельных участков на кадастровом плане территории, подготовка которой осуществляется в форме документа на бумажном носителе», Правилами землепользования и застройки города Смоленска, утвержденными решением 41-й сессии Смоленского городского Совета III созыва от 28.02.2007 № 490, руководствуясь Уставом города Смоленска,

Администрация города Смоленска **п о с т а н о в л я е т**:

1. Утвердить прилагаемую схему расположения земельного участка на кадастровом плане территории, отнесенного к категории земель населенных пунктов, с условным номером 67:27:0015005:3У1 площадью 13214 м², расположенного по адресу (иное описание местоположения): Российская Федерация, Смоленская область, город Смоленск, улица Первомайская.

2. Образованному земельному участку, указанному в пункте 1 настоящего постановления, присвоить следующий адрес: Российская Федерация, Смоленская область, городской округ город Смоленск, город Смоленск, улица Первомайская, земельный участок № 6а.

3. Земельный участок, указанный в пункте 1 настоящего постановления, расположен в территориальной зоне Р1 (зона рекреационно-природных территорий, с сохранением существующего природного ландшафта, зеленых массивов, созданием на этих условиях комфорта посещения лесных территорий, с включением объектов инженерной инфраструктуры), с разрешенным видом использования – «охрана природных территорий».

4. Срок действия настоящего постановления составляет 2 года.

5. Управлению архитектуры и градостроительства Администрации города Смоленска:

5.1. Обеспечить исполнение пункта 20 статьи 11.10 Земельного кодекса Российской Федерации.

5.2. В течение 3 рабочих дней обеспечить внесение в государственный адресный реестр сведений об адресе земельного участка, указанном в пункте 2 настоящего постановления.

6. Комитету по информационным ресурсам и телекоммуникациям Администрации города Смоленска разместить настоящее постановление на официальном сайте Администрации города Смоленска.

Глава города Смоленска

А.А. Борисов

«Утверждена»
Постановлением Администрации
города Смоленска
№ 1620-з/п от «28» 06 2021 г.

**Схема расположения
земельного участка на кадастровом плане территории**





Условный номер земельного участка 67:27:0015005:3У1

Площадь земельного участка с условным номером 67:27:0015005:3У1 – 13 214 кв.м.



Масштаб 1:3000

Условные обозначения:

-  вновь образованная часть границы земельного участка, сведения о которой достаточны для определения ее местоположения;
-  характерная точка границы земельного участка, сведения о которой не позволяют однозначно определить ее положение на местности;
-  граница земельных участков включенных в ГКН
-  исходный земельный участок в измененных границах

Координаты земельного участка с условным номером 67:27:0015005:3У1						
№№ точек	Коорд. X	Коорд. Y		№№ точек	Коорд. X	Коорд. Y
1	462819.85	1230019.94		17	462912.11	1230300.77
2	462818.99	1230025.92		18	462907.65	1230319.98
3	462824.35	1230034.19		19	462901.45	1230336.05
4	462832.27	1230050.91		20	462897.47	1230344.76
5	462840.13	1230070.04		21	462897.04	1230345.98
6	462845.45	1230096.00		22	462901.93	1230354.01
7	462845.45	1230119.24		23	462907.19	1230367.23
8	462842.75	1230139.26		24	462913.10	1230382.56
9	462837.00	1230157.14		25	462917.39	1230379.23
10	462851.98	1230164.45		26	462935.20	1230368.40
11	462871.57	1230179.35		27	462951.33	1230362.46
12	462886.14	1230195.73		28	462971.82	1230356.43
13	462898.05	1230213.59		29	462984.34	1230356.43
14	462907.01	1230234.11		30	463000.58	1230349.57
15	462913.03	1230257.42		31	463006.62	1230348.65
16	462914.06	1230281.03		32	462925.52	1230221.54