



АДМИНИСТРАЦИЯ ГОРОДА СМОЛЕНСКА

ПОСТАНОВЛЕНИЕ

от 28.06.2021 № 1619-адм

Об утверждении схемы расположения земельного участка на кадастровом плане территории и о присвоении ему адреса

В соответствии с Земельным кодексом Российской Федерации, постановлением Правительства Российской Федерации от 19.11.2014 № 1221 «Об утверждении Правил присвоения, изменения и аннулирования адресов», приказом Федеральной службы государственной регистрации, кадастра и картографии от 10.11.2020 № П/0412 «Об утверждении классификатора видов разрешенного использования земельных участков», приказом Министерства экономического развития Российской Федерации от 27.11.2014 № 762 «Об утверждении требований к подготовке схемы расположения земельного участка или земельных участков на кадастровом плане территории и формату схемы расположения земельного участка или земельных участков на кадастровом плане территории при подготовке схемы расположения земельного участка или земельных участков на кадастровом плане территории в форме электронного документа, формы схемы расположения земельного участка или земельных участков на кадастровом плане территории, подготовка которой осуществляется в форме документа на бумажном носителе», Правилами землепользования и застройки города Смоленска, утвержденными решением 41-й сессии Смоленского городского Совета III созыва от 28.02.2007 № 490, руководствуясь Уставом города Смоленска,

Администрация города Смоленска **п о с т а н о в л я е т**:

1. Утвердить прилагаемую схему расположения земельного участка на кадастровом плане территории, отнесенного к категории земель населенных пунктов, с условным номером 67:27:0000000:3У1 площадью 64497 м², расположенного по адресу (иное описание местоположения): Российская Федерация, Смоленская область, город Смоленск, улица Первомайская.

2. Образованному земельному участку, указанному в пункте 1 настоящего постановления, присвоить следующий адрес: Российская Федерация, Смоленская область, городской округ город Смоленск, город Смоленск, улица Первомайская, земельный участок № 6б.

3. Земельный участок, указанный в пункте 1 настоящего постановления, расположен в территориальной зоне Р1 (зона рекреационно-природных территорий, с сохранением существующего природного ландшафта, зеленых массивов, созданием на этих условиях комфорта посещения лесных территорий, с включением объектов инженерной инфраструктуры), с разрешенным видом использования – «охрана природных территорий».

4. Срок действия настоящего постановления составляет 2 года.

5. Управлению архитектуры и градостроительства Администрации города Смоленска:

5.1. Обеспечить исполнение пункта 20 статьи 11.10 Земельного кодекса Российской Федерации.

5.2. В течение 3 рабочих дней обеспечить внесение в государственный адресный реестр сведений об адресе земельного участка, указанном в пункте 2 настоящего постановления.

6. Комитету по информационным ресурсам и телекоммуникациям Администрации города Смоленска разместить настоящее постановление на официальном сайте Администрации города Смоленска.

Глава города Смоленска

А.А. Борисов

«Утверждена»
Постановлением Администрации
города Смоленска
№ 1619-ур от «28» 06 2021 г.

**Схема расположения
земельного участка на кадастровом плане территории**





Условный номер земельного участка 67:27:0000000:3У1

Площадь земельного участка с условным номером 67:27:0000000:3У1 – 64 497 кв.м.



Масштаб 1:5000

Условные обозначения:

-  вновь образованная часть границы земельного участка, сведения о которой достаточны для определения ее местоположения;
-  характерная точка границы земельного участка, сведения о которой не позволяют однозначно определить ее положение на местности;
-  граница земельных участков включенных в ГКН
-  исходный земельный участок в измененных границах

Координаты земельного участка с условным номером 67:27:0000000:ЗУ1					
№№ точек	Коорд. X	Коорд. Y	№№ точек	Коорд. X	Коорд. Y
1	463120.19	1230595.23	22	463035.97	1231062.37
2	463098.52	1230609.87	23	463035.89	1231062.51
3	463054.44	1230622.91	24	463043.31	1231127.78
4	463054.79	1230637.02	25	463046.21	1231168.90
5	463042.06	1230685.91	26	463028.75	1231236.00
6	463062.77	1230716.34	27	463002.77	1231258.51
7	463072.32	1230752.91	28	462987.38	1231331.69
8	463075.16	1230755.09	29	462962.07	1231348.53
9	463093.60	1230771.84	30	462987.46	1231372.93
10	463119.66	1230827.71	31	463000.41	1231412.84
11	463119.66	1230858.11	32	463028.23	1231378.11
12	463121.43	1230859.55	33	463078.07	1231300.95
13	463141.53	1230889.64	34	463106.65	1231247.24
14	463149.36	1230942.88	35	463152.72	1231137.21
15	463141.18	1230979.36	36	463182.18	1231036.81
16	463140.85	1230980.19	37	463194.04	1230950.00
17	463133.80	1230997.73	38	463194.53	1230910.55
18	463117.28	1231023.19	39	463190.94	1230858.67
19	463093.05	1231041.23	40	463175.63	1230771.39
20	463038.95	1231058.92	41	463147.38	1230662.68
21	463038.88	1231058.92			