



АДМИНИСТРАЦИЯ ГОРОДА СМОЛЕНСКА

ПОСТАНОВЛЕНИЕ

от 28.06.2021 № 1611-адм

Об утверждении схемы расположения земельного участка на кадастровом плане территории и о присвоении ему адреса

В соответствии с Земельным кодексом Российской Федерации, постановлением Правительства Российской Федерации от 19.11.2014 № 1221 «Об утверждении Правил присвоения, изменения и аннулирования адресов», приказом Федеральной службы государственной регистрации, кадастра и картографии от 10.11.2020 № П/0412 «Об утверждении классификатора видов разрешенного использования земельных участков», приказом Министерства экономического развития Российской Федерации от 27.11.2014 № 762 «Об утверждении требований к подготовке схемы расположения земельного участка или земельных участков на кадастровом плане территории и формату схемы расположения земельного участка или земельных участков на кадастровом плане территории при подготовке схемы расположения земельного участка или земельных участков на кадастровом плане территории в форме электронного документа, формы схемы расположения земельного участка или земельных участков на кадастровом плане территории, подготовка которой осуществляется в форме документа на бумажном носителе», Правилами землепользования и застройки города Смоленска, утвержденными решением 41-й сессии Смоленского городского Совета III созыва от 28.02.2007 № 490, руководствуясь Уставом города Смоленска,

Администрация города Смоленска **п о с т а н о в л я е т**:

1. Утвердить прилагаемую схему расположения земельного участка на кадастровом плане территории, отнесенного к категории земель населенных пунктов, с условным номером 67:27:0020803:3У1 площадью 13012 м², расположенного по адресу (иное описание местоположения): Российская Федерация, Смоленская область, город Смоленск, улица Верхне-Ясенный Водозабор.

2. Земельному участку, указанному в пункте 1 настоящего постановления, присвоить следующий адрес: Российская Федерация, Смоленская область, городской округ город Смоленск, город Смоленск, улица Верхне-Ясенный Водозабор, земельный участок № 4а.

3. Земельный участок, указанный в пункте 1 настоящего постановления, расположен в территориальной зоне ЖЗ (зона застройки многоэтажными жилыми домами от 5 этажей и выше, с включением объектов социально-культурного и коммунально-бытового назначения, связанных с проживанием граждан, а также объектов инженерной инфраструктуры), с разрешенным видом использования – «предоставление коммунальных услуг».

4. Установить сервитут для использования части (общей площадью 1051 м²) земельного участка, указанного в пункте 1 настоящего постановления, с разрешенным видом использования – «для осуществления доступа к земельным участкам (проезда)».

5. Срок действия настоящего постановления составляет 2 года.

6. Управлению архитектуры и градостроительства Администрации города Смоленска:

6.1. Обеспечить исполнение пункта 20 статьи 11.10 Земельного кодекса Российской Федерации.

6.2. В течение 3 рабочих дней обеспечить внесение в государственный адресный реестр сведений об адресе земельного участка, указанном в пункте 2 настоящего постановления.

7. Комитету по информационным ресурсам и телекоммуникациям Администрации города Смоленска разместить настоящее постановление на официальном сайте Администрации города Смоленска.

Глава города Смоленска



А.А. Борисов

Утверждена

постановлением
(наименование документа об утверждении, включая наименования
Администрации города
органов государственной власти или органов местного
Смоленинска
самоуправления, принявших решение об утверждении схемы


или подписавших соглашение о перераспределении земельных участков)

от 28.06.2021 № 1611-0/21

Схема расположения земельного участка или земельных участков на кадастровом плане территории

Условный номер земельного участка _____

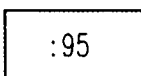
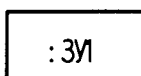
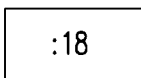


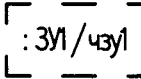
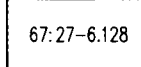
Площадь земельного участка: 13012 м²



Масштаб 1:2000

Каталог координат поворотных точек образуемого земельного участка и проездов приведен на обороте

Условные обозначения:

- | | | | |
|---|---|---|--|
|  :95 | - границы земельных участков, сведения о которых содержатся в ЕГРН |  :301 | - границы образуемого земельного участка |
|  :18 | - контура зданий, сооружений, объектов незавершенного строительства, сведения о которых содержатся в ЕГРН |  / | - обозначение характерной точки образуемого земельного участка |
|  67:27:002080 | - границы кадастрового квартала |  :301/ч301 | - обозначение проезда |
|  67:27-6.128 | - границы охранных зон, сведения о которых содержатся в ЕГРН | | |

Каталог координат поворотных точек образующего земельного участка :ЗУ1

Номер точки	X	Y
1	458331.94	1218921.83
2	458336.76	1218958.51
3	458311.32	1218961.96
4	458312.95	1218975.94
5	458330.92	1218973.35
6	458337.5	1219020.51
7	458261.46	1219029.23
8	458261.2	1219026.74
9	458238.09	1219029.33
10	458233.62	1219032.74
11	458230.49	1219033.18
12	458213.76	1219002.81
13	458206.26	1218955.06
14	458208.1	1218950.92
15	458203.99	1218930.59
16	458207.18	1218916.14
17	458205.17	1218902.15
18	458191.59	1218880.58
19	458274	1218865.78
20	458284.42	1218925.53
1	458331.94	1218921.83
-	-	-
21	458261.41	1218909.39
22	458265.55	1218920.07
23	458267.01	1218941.24
24	458240.27	1218949.79
25	458224.3	1218951.96
26	458221.21	1218933.88
27	458228.06	1218915.06
21	458261.41	1218909.39
-	-	-
28	458277.85	1218961.03
29	458280.84	1218986.63
30	458254.03	1218989.74
31	458250.8	1218964.21
28	458277.85	1218961.03
-	-	-
32	458307.3	1218944.99
33	458312.32	1218981.61
34	458299.54	1218983.3
35	458294.58	1218946.69
32	458307.3	1218944.99
-	-	-
36	458330.89	1219011.07
37	458331.78	1219017.62
38	458325.19	1219018.47
39	458324.3	1219011.92
36	458330.89	1219011.07
-	-	-
40	458258.3	1219002.77
41	458259.23	1219009.39
42	458249.16	1219010.7
43	458248.25	1219004.09
40	458258.3	1219002.77
-	-	-
44	458233.13	1218964.01
45	458238.57	1219007.08
46	458226.08	1219008.6
47	458220.39	1218965.63
44	458233.13	1218964.01

Каталог координат поворотных точек проезда :ЗУ1/чзу1

Номер точки	X	Y
48	458330.32	1219008.33
49	458330.89	1219011.05
50	458328.12	1219011.43
51	458328	1219010.48
52	458319.24	1219010.8
53	458309.05	1219007.56
54	458305.64	1219007.13
55	458292.74	1219007.98
56	458285.26	1219009.1
57	458269.52	1219011.59
58	458255.84	1219012.89
59	458249.6	1219013.11
60	458244.55	1219012.67
61	458242.69	1219010.5
62	458239.1	1219010.83
63	458235.72	1219012.23
64	458232.62	1219014.16
65	458231.23	1219017.01
66	458232.24	1219020.17
67	458238.09	1219029.33
68	458233.22	1219032.79
69	458222.68	1219016.93
70	458218.72	1219007.75
71	458214.09	1218965.87
72	458218.33	1218965.89
73	458223.56	1219007.03
74	458226.3	1219012.74
75	458227.55	1219013.5
76	458228.33	1219012.2
77	458238.74	1219008.31
78	458238.57	1219007.08
79	458233.13	1218964.01
80	458231.48	1218950.98
81	458233.37	1218950.73
82	458240.22	1219002.94
83	458243.04	1219002.94
84	458252.76	1218979.73
85	458253.53	1218985.81
86	458245.8	1219004.04
87	458248.29	1219004.03
88	458249.16	1219010.7
89	458259.23	1219009.39
90	458277.1	1219007.35
91	458292.09	1219005.06
92	458310.53	1219002.79
93	458312.65	1219001.47
94	458314.05	1218999.27
95	458314.41	1218996.36
96	458314.37	1218987.98
97	458312.32	1218981.61
98	458311.71	1218977.13
99	458317.05	1218976.4
100	458317.51	1218980.31
101	458319.15	1219008.77
48	458330.32	1219008.33

Площадь: 1051 кв.м.