



АДМИНИСТРАЦИЯ ГОРОДА СМОЛЕНСКА

ПОСТАНОВЛЕНИЕ

от 23.09.2021 № 2480-срм

Об утверждении схемы
расположения земельного участка
на кадастровом плане территории и о
присвоении ему адреса

В соответствии с Земельным кодексом Российской Федерации, постановлением Правительства Российской Федерации от 19.11.2014 № 1221 «Об утверждении Правил присвоения, изменения и аннулирования адресов», приказом Федеральной службы государственной регистрации, кадастра и картографии от 10.11.2020 № П/0412 «Об утверждении классификатора видов разрешенного использования земельных участков», приказом Министерства экономического развития Российской Федерации от 27.11.2014 № 762 «Об утверждении требований к подготовке схемы расположения земельного участка или земельных участков на кадастровом плане территории и формату схемы расположения земельного участка или земельных участков на кадастровом плане территории при подготовке схемы расположения земельного участка или земельных участков на кадастровом плане территории в форме электронного документа, формы схемы расположения земельного участка или земельных участков на кадастровом плане территории, подготовка которой осуществляется в форме документа на бумажном носителе», Правилами землепользования и застройки города Смоленска, утвержденными решением 41-й сессии Смоленского городского Совета III созыва от 28.02.2007 № 490, руководствуясь Уставом города Смоленска,

Администрация города Смоленска **п о с т а н о в л я е т:**

1. Утвердить прилагаемую схему расположения земельного участка на кадастровом плане территории, отнесенного к категории земель населенных пунктов, с условным номером 67:27:0020802:3У1 площадью 1359 м², образованного из земельных участков с кадастровыми номерами 67:27:0020802:955 и 67:27:0020802:957, расположенного по адресу (иное

описание местоположения): Российская Федерация, Смоленская область, город Смоленск, Краснинское шоссе, дом 196.

2. Земельному участку, указанному в пункте 1 настоящего постановления, присвоить следующий адрес: Российская Федерация, Смоленская область, городской округ город Смоленск, город Смоленск, Краснинское шоссе, земельный участок № 196.

3. Земельный участок, указанный в пункте 1 настоящего постановления, расположен в территориальной зоне П4 (зона размещения производственных объектов IV-V классов санитарной классификации, с включением объектов инженерной инфраструктуры), с разрешенным видом использования – «склады».

4. Срок действия настоящего постановления составляет 2 года.

5. Управлению архитектуры и градостроительства Администрации города Смоленска:

5.1. Обеспечить исполнение пункта 20 статьи 11.10 Земельного кодекса Российской Федерации.

5.2. В течение 3 рабочих дней обеспечить внесение в государственный адресный реестр сведений об адресе земельного участка, указанном в пункте 2 настоящего постановления.

6. Комитету по информационным ресурсам и телекоммуникациям Администрации города Смоленска разместить настоящее постановление на официальном сайте Администрации города Смоленска.

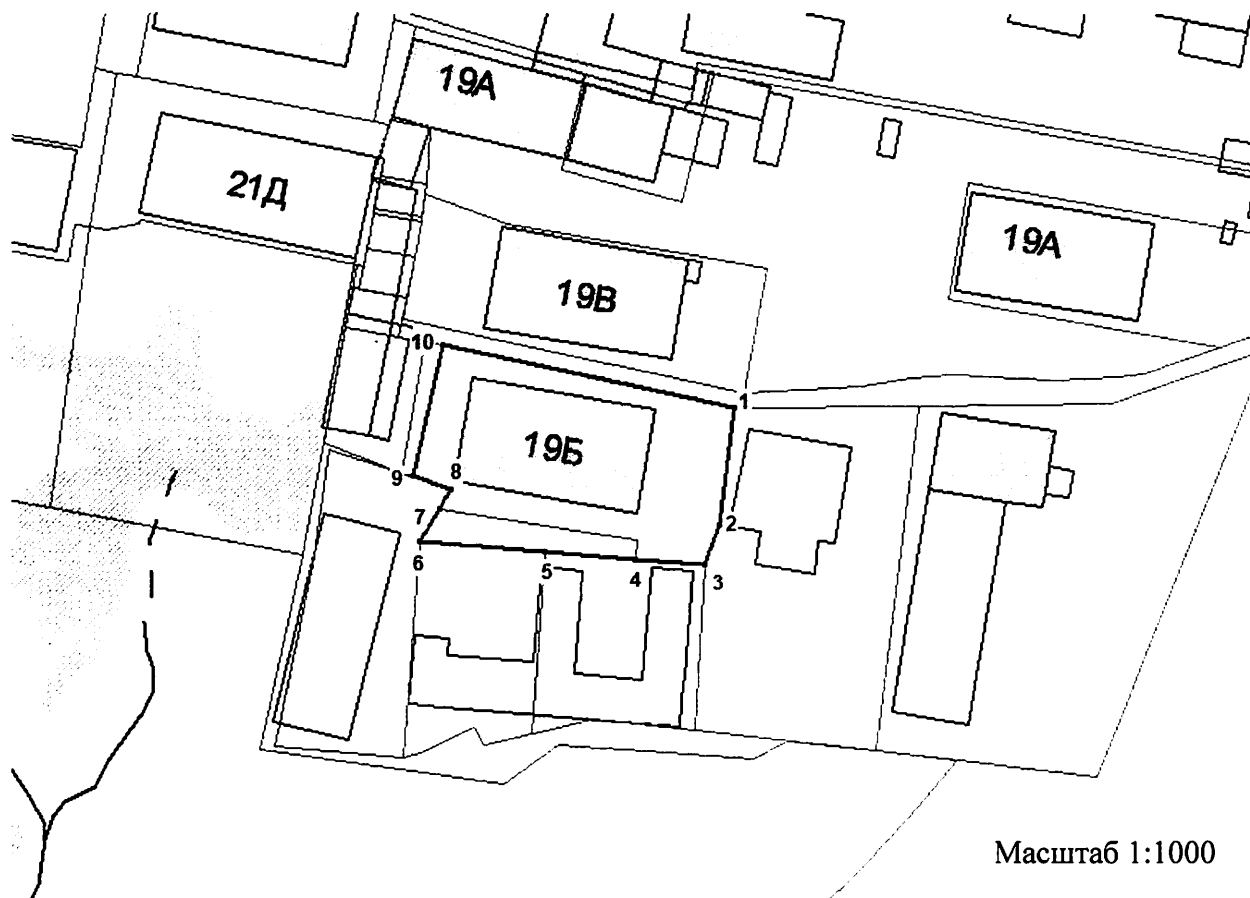
Глава города Смоленска

А.А. Борисов

**Схема расположения
земельного участка на кадастровом плане территории**





Условный номер земельного участка 67:27:0020802:3У1

Площадь земельного участка с условным номером 67:27:0020802:3У1 – 1 359 кв.м.



| Координаты земельного участка с условным номером 67:27:0020802:3У1 | | | | | |
|--|-----------|------------|----------|-----------|------------|
| №№ точек | Коорд. X | Коорд. Y | №№ точек | Коорд. X | Коорд. Y |
| 1 | 458589,99 | 1218833,95 | 6 | 458568,50 | 1218783,42 |
| 2 | 458600,07 | 1218786,96 | 7 | 458566,93 | 1218803,36 |
| 3 | 458579,09 | 1218782,36 | 8 | 458565,78 | 1218818,14 |
| 4 | 458576,97 | 1218788,47 | 9 | 458564,92 | 1218829,14 |
| 5 | 458573,79 | 1218786,58 | 10 | 458571,20 | 1218831,43 |

Условные обозначения:

-  вновь образованная часть границы земельного участка, сведения о которой достаточны для определения ее местоположения;
-  характерная точка границы земельного участка, сведения о которой не позволяют однозначно определить ее положение на местности;
-  граница земельных участков включенных в ГКН
-  исходный земельный участок в измененных границах