



АДМИНИСТРАЦИЯ ГОРОДА СМОЛЕНСКА

ПОСТАНОВЛЕНИЕ

от 28.09.2021 № 2514-адм

Об утверждении схемы расположения земельного участка на кадастровом плане территории и о присвоении ему адреса

В соответствии с Земельным кодексом Российской Федерации, постановлением Правительства Российской Федерации от 19.11.2014 № 1221 «Об утверждении Правил присвоения, изменения и аннулирования адресов», приказом Федеральной службы государственной регистрации, кадастра и картографии от 10.11.2020 № П/0412 «Об утверждении классификатора видов разрешенного использования земельных участков», приказом Министерства экономического развития Российской Федерации от 27.11.2014 № 762 «Об утверждении требований к подготовке схемы расположения земельного участка или земельных участков на кадастровом плане территории и формату схемы расположения земельного участка или земельных участков на кадастровом плане территории при подготовке схемы расположения земельного участка или земельных участков на кадастровом плане территории в форме электронного документа, формы схемы расположения земельного участка или земельных участков на кадастровом плане территории, подготовка которой осуществляется в форме документа на бумажном носителе», Правилами землепользования и застройки города Смоленска, утвержденными решением 41-й сессии Смоленского городского Совета III созыва от 28.02.2007 № 490, руководствуясь Уставом города Смоленска,

Администрация города Смоленска постановляет:

1. Утвердить прилагаемую схему расположения земельного участка на кадастровом плане территории, отнесенного к категории земель населенных пунктов, с условным номером 67:27:0000000:3У1 площадью 5403 м², образованного из земельного участка с кадастровым номером 67:27:0000000:387,

расположенного по адресу (иное описание местоположения): Российская Федерация, Смоленская область, город Смоленск, улица Смольянинова.

2. Земельному участку, указанному в пункте 1 настоящего постановления, присвоить следующий адрес: Российская Федерация, Смоленская область, городской округ город Смоленск, город Смоленск, улица Смольянинова, земельный участок № 7а.

3. Земельный участок, указанный в пункте 1 настоящего постановления, расположен в территориальной зоне П5 (зона размещения производственных объектов V класса санитарной классификации, с включением объектов инженерной инфраструктуры) и на нерегламентируемой территории, с разрешенным видом использования – «под строительство тепломагистрали № 3 от НО-5 до НО-1».

4. Срок действия настоящего постановления составляет 2 года.

5. Управлению архитектуры и градостроительства Администрации города Смоленска:

5.1. Обеспечить исполнение пункта 20 статьи 11.10 Земельного кодекса Российской Федерации.

5.2. В течение 3 рабочих дней обеспечить внесение в государственный адресный реестр сведений об адресе земельного участка, указанном в пункте 2 настоящего постановления.

6. Комитету по информационным ресурсам и телекоммуникациям Администрации города Смоленска разместить настоящее постановление на официальном сайте Администрации города Смоленска.

Глава города Смоленска

А.А. Борисов



Утверждена

постановлением

(наименование документа об утверждении, включая наименования

Администрации

органов государственной власти или органов местного

г. Смоленска

самоуправления, принявших решение об утверждении схемы

или подписавших соглашение о перераспределении земельных участков)

от *28.09.2021* № *2514-а/м*

Схема расположения земельного участка или земельных участков на
кадастровом плане территории

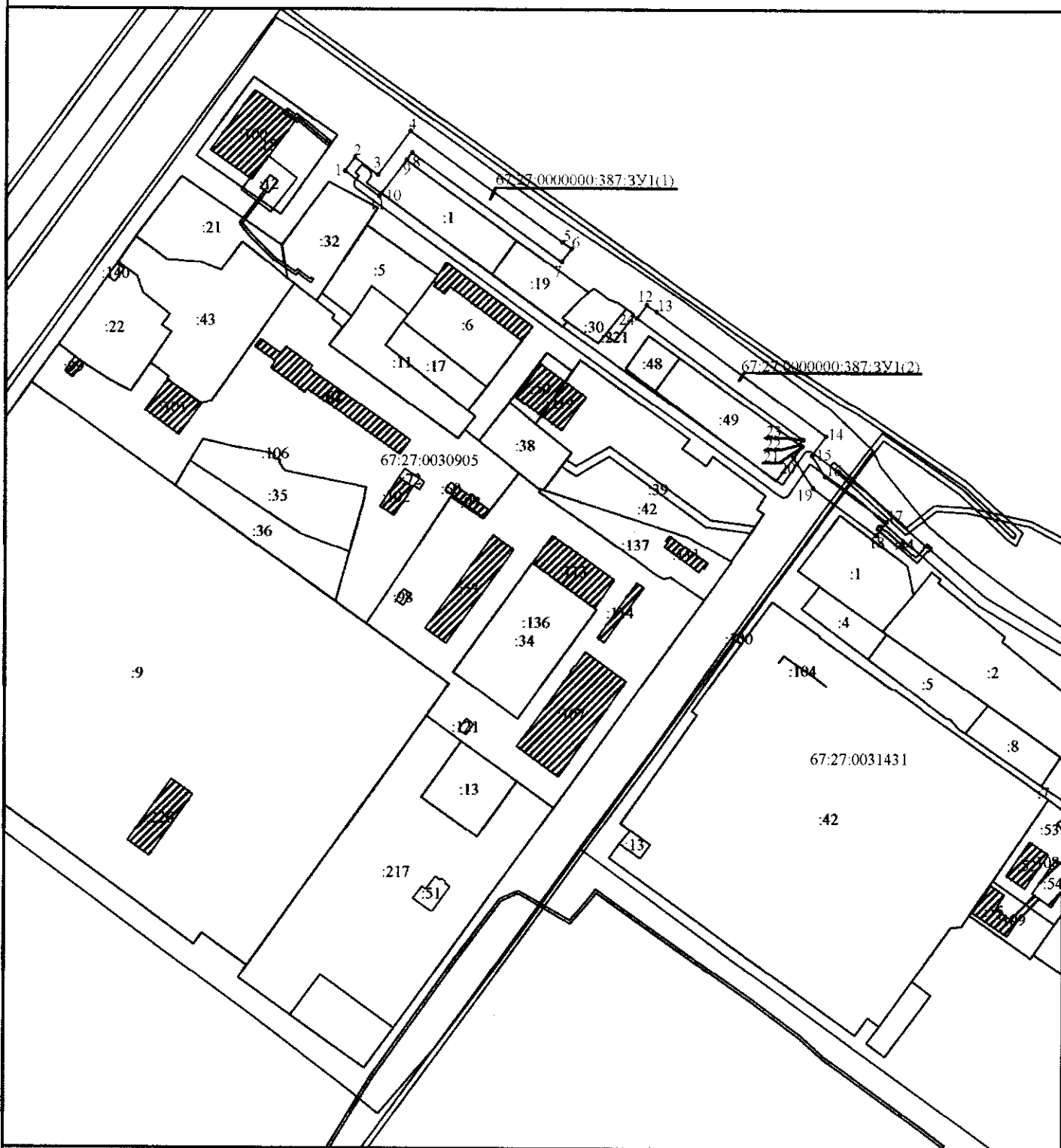
Условный номер земельного участка 67:27:0000000:387:3У1

Площадь земельного участка 5403 м2








Обозначение характерных точек границ	Координаты	
	X	Y
1	459842.32	1225551.72
2	459851.97	1225558.85
3	459839.41	1225575.85
4	459871.48	1225599.57
5	459790.54	1225710.52
6	459785.66	1225717.21
7	459776.07	1225710.01
8	459855.76	1225600.78
9	459850.43	1225596.83
10	459825.94	1225578.58
11	459823.72	1225576.92
1	459842.32	1225551.72
12	459744.72	1225772.23
13	459739.88	1225779.16
14	459649.28	1225903.29
15	459635.17	1225892.88
16	459619.75	1225902.79
17	459586.96	1225947.36
18	459577.29	1225940.25
19	459611.4	1225893.88
20	459633.43	1225879.74
21	459641.79	1225886.06
22	459643.3	1225883.97
23	459646.71	1225886.47
24	459735.23	1225765.2
12	459744.72	1225772.23

Схема расположения земельного участка или земельных участков на кадастровом плане территории

Масштаб 1:4000



Условные обозначения:

- | | | | |
|---|--|---|---|
|  | Образующий земельный участок |  | Зона с особыми условиями использования территории |
|  | Объекты капитального строительства |  | Территориальные зоны |
|  | Земельные участки сведения о которых содержатся в ЕГРН |  | Границы |
|  | Кадастровый квартал | | |