



АДМИНИСТРАЦИЯ ГОРОДА СМОЛЕНСКА

ПОСТАНОВЛЕНИЕ

от 17.12.2021 № 3234-адм

Об утверждении схемы расположения земельного участка на кадастровом плане территории и о присвоении ему адреса

В соответствии с Земельным кодексом Российской Федерации, постановлением Правительства Российской Федерации от 19.11.2014 № 1221 «Об утверждении Правил присвоения, изменения и аннулирования адресов», приказом Федеральной службы государственной регистрации, кадастра и картографии от 10.11.2020 № П/0412 «Об утверждении классификатора видов разрешенного использования земельных участков», приказом Министерства экономического развития Российской Федерации от 27.11.2014 № 762 «Об утверждении требований к подготовке схемы расположения земельного участка или земельных участков на кадастровом плане территории и формату схемы расположения земельного участка или земельных участков на кадастровом плане территории при подготовке схемы расположения земельного участка или земельных участков на кадастровом плане территории в форме электронного документа, формы схемы расположения земельного участка или земельных участков на кадастровом плане территории, подготовка которой осуществляется в форме документа на бумажном носителе», Правилами землепользования и застройки города Смоленска, утвержденными постановлением Администрации города Смоленска от 30.09.2021 № 2531-адм, руководствуясь Уставом города Смоленска,

Администрация города Смоленска постановляет:

1. Утвердить прилагаемую схему расположения земельного участка на кадастровом плане территории, отнесенного к категории земель населенных пунктов, с условным номером 67:27:0031602:3У1 площадью 3628 м², расположенного по адресу (иное описание местоположения): Российская

Федерация, Смоленская область, город Смоленск, поселок Маркатушино, в районе ТЭЦ-2.

2. Образованному земельному участку, указанному в пункте 1 настоящего постановления, присвоить следующий адрес: Российская Федерация, Смоленская область, городской округ город Смоленск, город Смоленск, поселок Маркатушино, земельный участок № 1.

3. Земельный участок, указанный в пункте 1 настоящего постановления, расположен в территориальной зоне И (зона объектов инженерной инфраструктуры).

4. Срок действия настоящего постановления составляет 2 года.

5. Управлению архитектуры и градостроительства Администрации города Смоленска:

5.1. Обеспечить исполнение пункта 20 статьи 11.10 Земельного кодекса Российской Федерации.

5.2. В течение 3 рабочих дней обеспечить внесение в государственный адресный реестр сведений об адресе земельного участка, указанном в пункте 2 настоящего постановления.

6. Комитету по информационным ресурсам и телекоммуникациям Администрации города Смоленска разместить настоящее постановление на официальном сайте Администрации города Смоленска.

Глава города Смоленска

А.А. Борисов

A large, stylized handwritten signature in black ink, slanted upwards from left to right. The signature is highly cursive and appears to be the name 'А.А. Борисов'.

Утверждена

постановлением

(наименование документа об утверждении, включая наименования

Администрации

органов государственной власти или органов местного

г. Смоленска

самоуправления, принявших решение об утверждении схемы

или подписавших соглашение о перераспределении земельных участков)

от *17.12.2021* № *3234-адм*

Схема расположения земельного участка или земельных участков на
кадастровом плане территории

Условный номер земельного участка 67:27:0031602:42:3У1

Площадь земельного участка 3628 м2

Обозначение характерных точек границ	Координаты	
	X	Y
1	459060.78	1229952.06
2	459083.01	1230024.48
3	459036.47	1230037.84
4	459016.51	1229960.63
5	459031.28	1229957.77
1	459060.78	1229952.06

Заместитель Главы города Смоленска
начальник управления архитектуры
и градостроительства Администрации
города Смоленска – главный архитектор

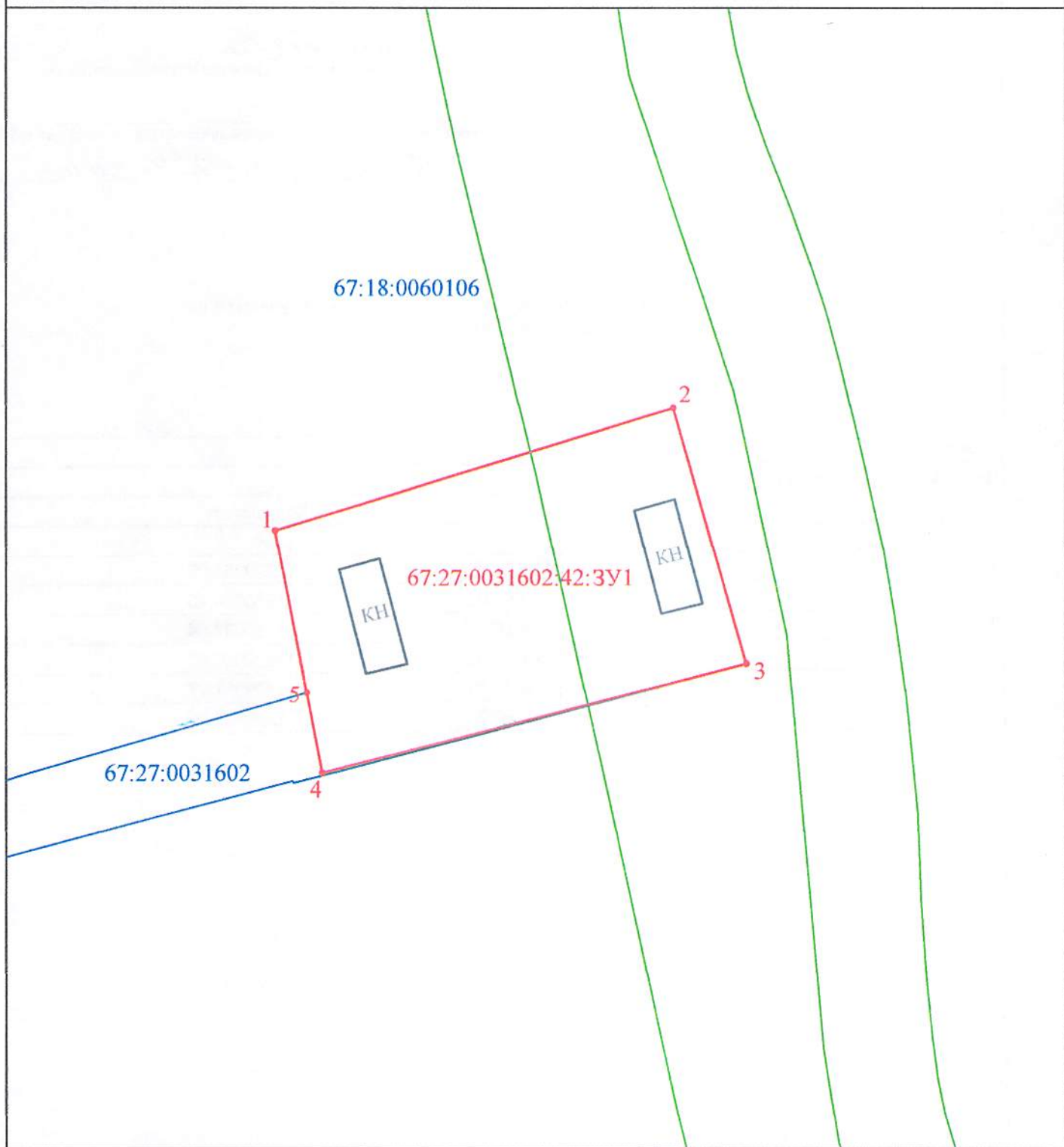


Васец








Н.Б. Васнецов

Схема расположения земельного участка или земельных участков на кадастровом плане территории

Масштаб 1:1000



Условные обозначения:

- | | |
|--|---|
|  Образный земельный участок |  Зона с особыми условиями использования территории |
|  Объекты капитального строительства |  Территориальные зоны |
|  Земельные участки сведения о которых содержатся в ЕГРН |  Границы |
|  Кадастровый квартал | |