



АДМИНИСТРАЦИЯ ГОРОДА СМОЛЕНСКА

ПОСТАНОВЛЕНИЕ

от 25.01.2022 № 94-адм

Об установлении публичного сервитута в отношении земельного участка с кадастровым номером 67:27:0031935:268

В соответствии с Земельным кодексом Российской Федерации, Гражданским кодексом Российской Федерации, решением 69-й сессии Смоленского городского Совета IV созыва от 20.02.2015 № 1323 «Об определении уполномоченного органа на распоряжение земельными участками, государственная собственность на которые не разграничена, на территории города Смоленска», на основании заявлений общества с ограниченной ответственностью Специализированного Застройщика «Азимуть» от 30.12.2021 № 132/21Аз и от 12.01.2022 № 01/22Аз, руководствуясь Уставом города Смоленска,

Администрация города Смоленска **п о с т а н о в л я е т**:

1. Установить публичный сервитут в отношении земельного участка с кадастровым номером 67:27:0031935:268, расположенного по адресу: Российская Федерация, Смоленская область, город Смоленск, улица Энгельса, для использования его части с условным номером 67:27:0031935:268/чзу1 площадью 104 м² в целях осуществления проезда или прохода через данный земельный участок.

2. Срок действия публичного сервитута - бессрочный.

3. Утвердить границы публичного сервитута, предусмотренного пунктом 1 настоящего постановления (приложение).

4. Управлению имущественных, земельных и жилищных отношений Администрации города Смоленска направить копию настоящего постановления в течение 5 рабочих дней со дня его принятия:

- в Управление Федеральной службы государственной регистрации, кадастра и картографии по Смоленской области;

- арендатору земельного участка, в отношении которого установлен публичный сервитут.

5. Муниципальному казённому учреждению «Городское информационное агентство» опубликовать настоящее постановление в средствах массовой информации.

6. Комитету по информационным ресурсам и телекоммуникациям Администрации города Смоленска разместить настоящее постановление на официальном сайте Администрации города Смоленска.

Глава города Смоленска

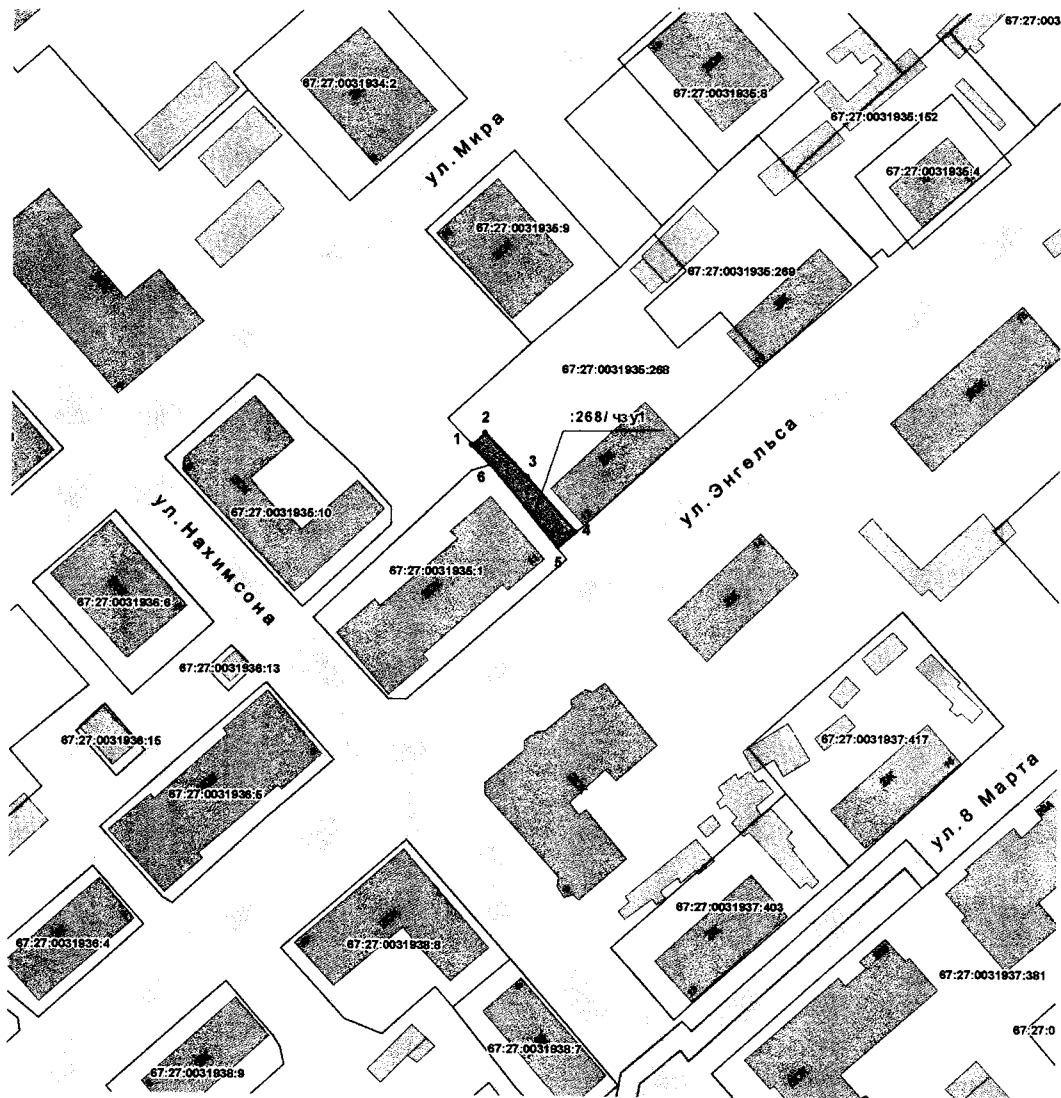
А.А. Борисов



Схема расположения границ публичного сервитута



устанавливаемого в целях обеспечения прохода или проезда через земельный участок с кадастровым номером 67:27:0031935:268, расположенный по адресу: Российская Федерация, Смоленская область, г. Смоленск, ул. Энгельса


Условный номер части земельного участка 67:27:0031935:268/чз/1		
Площадь части земельного участка 104м ²		
Система координат МСК_67		
Обозначение характерных точек границ	Координаты, м	
	X	Y
1	2	3
1	459 897,33	1 222 967,15
2	459 899,75	1 222 969,67
3	459 891,23	1 222 977,84
4	459 880,60	1 222 987,41
5	459 877,67	1 222 983,89
6	459 893,61	1 222 970,63
1	459 897,33	1 222 967,15



Масштаб 1:3000

Условные обозначения

- 67.27.0031935.268 обозначение кадастрового номера земельного участка
-  границы земельных участков, сведения о которых содержатся в ЕГРН
-  границы устанавливаемого сервитута
- 1 обозначение характерной точки границы
- :268/чз/1 обозначение части земельного участка



Куряков
В.В. Мещеряков