



## АДМИНИСТРАЦИЯ ГОРОДА СМОЛЕНСКА

# ПОСТАНОВЛЕНИЕ

от 04.02.2022 № 215-адм

Об утверждении схемы расположения земельных участков на кадастровом плане территории и о присвоении им адресов

В соответствии с Земельным кодексом Российской Федерации, постановлением Правительства Российской Федерации от 19.11.2014 № 1221 «Об утверждении Правил присвоения, изменения и аннулирования адресов», приказом Министерства экономического развития Российской Федерации от 27.11.2014 № 762 «Об утверждении требований к подготовке схемы расположения земельного участка или земельных участков на кадастровом плане территории и формату схемы расположения земельного участка или земельных участков на кадастровом плане территории при подготовке схемы расположения земельного участка или земельных участков на кадастровом плане территории в форме электронного документа, формы схемы расположения земельного участка или земельных участков на кадастровом плане территории, подготовка которой осуществляется в форме документа на бумажном носителе», Правилами землепользования и застройки города Смоленска, утвержденными постановлением Администрации города Смоленска от 30.09.2021 № 2531-адм, руководствуясь Уставом города Смоленска,

Администрация города Смоленска постановляет:

1. Утвердить прилагаемую схему расположения земельных участков на кадастровом плане территории, отнесенных к категории земель населенных пунктов, образованных из земельного участка с кадастровым номером 67:27:0030347:312, расположенных по адресу (иное описание местоположения): Российская Федерация, Смоленская область, город Смоленск, улица Шевченко:  
- с условным номером 67:27:0030347:312:ЗУ1 площадью 2429 м<sup>2</sup>;

- с условным номером 67:27:0030347:312:3У2 площадью 1755 м<sup>2</sup>.

2. Образованному земельному участку с условным номером 67:27:0030347:312:3У1, указанному в пункте 1 настоящего постановления, присвоить следующий адрес: Российская Федерация, Смоленская область, городской округ город Смоленск, город Смоленск, улица Шевченко, земельный участок № 77в.

3. Образованному земельному участку с условным номером 67:27:0030347:312:3У2, указанному в пункте 1 настоящего постановления, присвоить следующий адрес: Российская Федерация, Смоленская область, городской округ город Смоленск, город Смоленск, улица Шевченко, земельный участок № 77г.

4. Земельные участки, указанные в пункте 1 настоящего постановления, расположены в территориальной зоне Т1 (зона размещения гаражей и предприятий автосервиса).

5. Срок действия настоящего постановления составляет 2 года.

6. Управлению архитектуры и градостроительства Администрации города Смоленска:

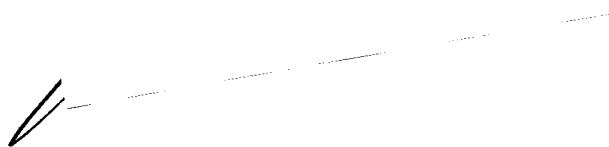
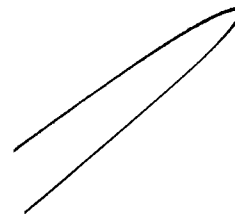
6.1. Обеспечить исполнение пункта 20 статьи 11.10 Земельного кодекса Российской Федерации.

6.2. В течение 3 рабочих дней обеспечить внесение в государственный адресный реестр сведений об адресах, указанных в пунктах 2, 3 настоящего постановления.

7. Комитету по информационным ресурсам и телекоммуникациям Администрации города Смоленска разместить настоящее постановление на официальном сайте Администрации города Смоленска.

Глава города Смоленска

А.А. Борисов




**«Утверждена»**  
Постановлением Администрации  
города Смоленска

№ 215-адм от «04» 02 2022 г.

**Схема расположения земельного участка или земельных участков  
на кадастровом плане территории**

Условный номер земельного участка 67:27:0030347:312:3У1
Площадь земельного участка 2429 кв. м.
Условный номер земельного участка 67:27:0030347:312:3У2
Площадь земельного участка 1755 кв. м.



масштаб 1:2000

**Условные обозначения:**

- - Граница земельного участка, установленная в соответствии с федеральным законодательством, включенная в ЕИРП
- - Граница земельного участка, установленная (уточненная) при проведении кадастровых работ
- 3У1 - Условный номер образуемого земельного участка

Обозначение характерных точек	Координаты, м (МСК-67)	
	X	Y
<b>1</b>	<b>2</b>	<b>3</b>
1	460234.88	1224078.19
2	460229.30	1224084.72
3	460197.85	1224121.57
4	460165.76	1224097.42
5	460168.46	1224093.76
6	460184.53	1224071.93
7	460200.27	1224050.62
1	460234.88	1224078.19

Обозначение характерных точек	Координаты, м (МСК-67)	
	X	Y
<b>1</b>	<b>2</b>	<b>3</b>
8	460256.58	1224095.38
9	460264.37	1224084.97
10	460278.66	1224096.09
11	460278.50	1224097.50
12	460300.58	1224114.02
13	460307.96	1224119.55
14	460326.14	1224133.15
15	460314.60	1224148.41
2	460229.30	1224084.72
1	460234.88	1224078.19
8	460256.58	1224095.38