



АДМИНИСТРАЦИЯ ГОРОДА СМОЛЕНСКА

ПОСТАНОВЛЕНИЕ

от 04.04.2022 № 840-адм

Об использовании земельного участка по улице Юрьева без его предоставления и установления сервитута, публичного сервитута

В соответствии с Земельным кодексом Российской Федерации, постановлениями Правительства Российской Федерации от 03.12.2014 № 1300 «Об утверждении перечня видов объектов, размещение которых может осуществляться на землях или земельных участках, находящихся в государственной или муниципальной собственности, без предоставления земельных участков и установления сервитутов», Администрации Смоленской области от 28.05.2015 № 302 «Об утверждении Положения о порядке и условиях размещения объектов на землях или земельных участках, находящихся в государственной или муниципальной собственности, без предоставления земельных участков и установления сервитутов, публичного сервитута», решением 69-й сессии Смоленского городского Совета IV созыва от 20.02.2015 № 1323 «Об определении уполномоченного органа на распоряжение земельными участками, государственная собственность на которые не разграничена, на территории города Смоленска», на основании заявления филиала ПАО «Россети Центр» - «Смоленскэнерго» от 14.03.2022 № МР1-СМ/40/1310, руководствуясь Уставом города Смоленска,

Администрация города Смоленска **п о с т а н о в л я е т:**

1. Предоставить публичному акционерному обществу «Россети Центр» (ИНН 6901067107, ОГРН 1046900099498) право использовать без предоставления и установления сервитута, публичного сервитута земельный участок площадью 116 м², отнесенный к категории земель населенных пунктов, находящийся на землях, государственная собственность на которые не разграничена, расположенный по адресу (иное описание местоположения): Российская Федерация, Смоленская область, город Смоленск, улица Юрьева,

в границах кадастрового квартала 67:27:0013903, для линий электропередачи классом напряжения до 35 кВ, а также связанных с ними трансформаторных подстанций, распределительных пунктов и иного предназначенного для осуществления передачи электрической энергии оборудования, для размещения которых не требуется разрешения на строительство.

2. Срок использования земельного участка, указанного в пункте 1 настоящего постановления, - 11 месяцев.

3. Координаты характерных точек границ земельного участка, предполагаемого к использованию, отображены на схеме границ, являющейся неотъемлемой частью настоящего постановления (приложение).

4. ПАО «Россети Центр»:

4.1. Выполнить требования о приведении земельного участка в состояние, пригодное для использования в соответствии с видом разрешенного использования, и о проведении необходимых работ по рекультивации в случае, если использование земельного участка приведет к порче или уничтожению плодородного слоя почвы в границах земельного участка, указанного в пункте 1 настоящего постановления.

4.2. Обеспечить установление охранных зон в соответствии с требованиями федерального законодательства.

5. Использование земельного участка, указанного в пункте 1 настоящего постановления, в зоне прохождения инженерной и транспортной инфраструктур, в зоне с особыми условиями использования территории, осуществлять в соответствии с установленным правовым режимом.

6. Использование земельного участка, указанного в пункте 1 настоящего постановления, осуществлять с учетом выданного постановлением Администрации города Смоленска от 22.10.2021 № 2732-адм «Об использовании земельного участка в городе Смоленске без его предоставления и установления сервитута, публичного сервитута» в отношении данной территории разрешения на использование земельного участка без предоставления и установления сервитута.

7. Приемку в эксплуатацию размещаемых объектов необходимо осуществлять с участием представителя уполномоченного органа.


8. Администрация города Смоленска оставляет за собой право предоставлять земельный участок, указанный в пункте 1 настоящего постановления, физическому или юридическому лицу без прекращения предоставленного настоящим постановлением права использования земельного участка.

9. Управлению имущественных, земельных и жилищных отношений Администрации города Смоленска в течение 10 рабочих дней со дня принятия настоящего постановления направить его копию в федеральный орган исполнительной власти, уполномоченный на осуществление государственного земельного надзора.

10. Комитету по информационным ресурсам и телекоммуникациям

Администрации города Смоленска разместить настоящее постановление на официальном сайте Администрации города Смоленска.

Глава города Смоленска



А.А. Борисов




Схема границ

предполагаемых к использованию земель или части земельного участка на кадастровом плане территории

Наименование планируемого к размещению объекта: линии электропередачи классом напряжения до 35кВ, а также связанных с ними трансформаторных подстанций, распределительных пунктов и иного предназначенного для осуществления передачи электрической энергии оборудования, для размещения которых не требуется разрешения на строительство

Местоположение объекта и кадастровый номер земельного участка (кадастровый номер кадастрового квартала, в случае если земельный участок не поставлен на кадастровый учёт): Российская Федерация, Смоленская область, г. Смоленск; ул.Юрьева; 67:27:0013903;

Площадь предполагаемых к использованию земель или части земельного участка: 3У1-116 кв. м., в том числе :3У1(1)-71 кв.м., :3У1(2)-17 кв.м., :3У1(3)-28 кв.м.;

Категория земель: Земли населенных пунктов

Вид разрешенного использования земель или части земельного участка: предоставление коммунальных услуг;

Ограничение использования земель или части земельного участка, в том числе:

-наличие объектов инженерной инфраструктуры и их характеристики: ЛЭП ВЛ - 0,4 кВ; КЛ-0,4 кВ; водопровод; газопровод; канализационные сети;

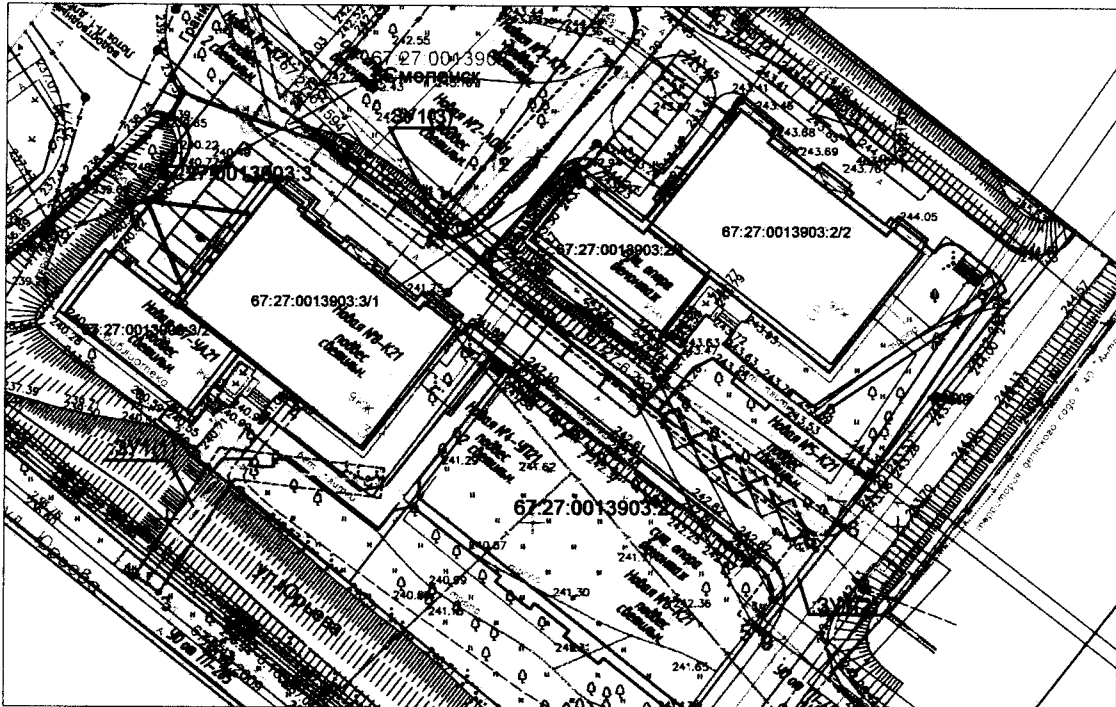
-наличие объектов транспортной инфраструктуры и их характеристики: проезд;

-наличие параметры охранных, санитарно-защитных и иных зон, в том числе проектируемых: проектируемая охранный зона ВЛ - 0,4 кВ.; 67:27-6.1594;

67:27-6.2924; 67:27-6.2609; 67:27-6.1638; 67:27-6.2261; 67:27-6.764;

-наличие особо охраняемых природных территорий, объектов культурного наследия, иных территорий и объектов, ограничивающих использование земельного участка: отсутствуют

ЧЕРТЁЖ РАЗМЕЩЕНИЯ ОБЪЕКТА на предполагаемых к использованию землях



Масштаб 1:1000

Каталог координат характерных точек границ территории МСК - 67

Обозначение характерных точек	Координаты, м	
	X	Y
	:3У1(1)	
1	463406.95	1222055.89
2	463404.41	1222059.01
3	463389.83	1222049.42
4	463392.03	1222046.08
1	463406.95	1222055.89
	:3У1(2)	
5	463385.29	1222130.34
6	463396.04	1222138.41
7	463399.76	1222141.39
8	463399.20	1222142.13
9	463384.78	1222131.00
5	463385.29	1222130.34
	:3У1(3)	
10	463455.14	1222065.82
11	463441.50	1222087.11
12	463447.35	1222092.75
13	463439.46	1222086.88
10	463455.14	1222065.82

Условные обозначения:

- Кадастровый квартал
- Границы предполагаемого к использованию земельного участка
- Границы и номера объектов стоящих на учете в ЕГРН
- Обозначение поворотных точек
- Охранный зона, сведения о которой учтены в ЕГРН
- Охранный зона ЛЭП ВЛ-10 кВ / ВЛ-0,4 кВ

Описание границ смежных землепользователей:

от точки 1 до точки 2 - земли участка с КН 67:27:0013903:3
от точки 2 до точки 1 - земли гос. собственности

от точки 5 до точки 7 - земли участка с КН 67:27:0013903:2
от точки 7 до точки 5 - земли гос. собственности

от точки 10 до точки 12 - земли гос. собственности
от точки 12 до точки 13 - земли участка с КН 67:27:0013903:2
от точки 13 до точки 10 - земли участка с КН 67:27:0013903:3

Заявитель:

Начальник управления
технологического развития
и цифровизации



Ю.Докутович