



АДМИНИСТРАЦИЯ ГОРОДА СМОЛЕНСКА

ПОСТАНОВЛЕНИЕ

от 19.05.2022 № 1400-адм

Об использовании земельного участка по улице Кирова без его предоставления и установления сервитута, публичного сервитута

В соответствии с Земельным кодексом Российской Федерации, постановлениями Правительства Российской Федерации от 03.12.2014 № 1300 «Об утверждении перечня видов объектов, размещение которых может осуществляться на землях или земельных участках, находящихся в государственной или муниципальной собственности, без предоставления земельных участков и установления сервитутов», Администрации Смоленской области от 28.05.2015 № 302 «Об утверждении Положения о порядке и условиях размещения объектов на землях или земельных участках, находящихся в государственной или муниципальной собственности, без предоставления земельных участков и установления сервитутов, публичного сервитута», решением 69-й сессии Смоленского городского Совета IV созыва от 20.02.2015 № 1323 «Об определении уполномоченного органа на распоряжение земельными участками, государственная собственность на которые не разграничена, на территории города Смоленска», на основании заявления ООО «Горэлектро» от 21.04.2022 № 184, руководствуясь Уставом города Смоленска,

Администрация города Смоленска **п о с т а н о в л я е т**:

1. Предоставить обществу с ограниченной ответственностью «Горэлектро» (ИНН 6732066794, ОГРН 1136733020258) право использовать без предоставления и установления сервитута, публичного сервитута земельный участок площадью 62 м², отнесенный к категории земель населенных пунктов, находящийся на землях, государственная собственность на которые не разграничена, расположенный по адресу (иное описание местоположения): Российская Федерация, Смоленская область, город Смоленск, улица Кирова,

в границах кадастрового квартала 67:27:0020829, для линий электропередачи классом напряжения до 35 кВ, а также связанных с ними трансформаторных подстанций, распределительных пунктов и иного предназначенного для осуществления передачи электрической энергии оборудования, для размещения которых не требуется разрешения на строительство.

2. Срок использования земельного участка, указанного в пункте 1 настоящего постановления, - 25 лет.

3. Координаты характерных точек границ земельного участка, предполагаемого к использованию, отображены на схеме границ, являющейся неотъемлемой частью настоящего постановления (приложение).

4. ООО «Горэлектро»:

4.1. Выполнить требования о приведении земельного участка в состояние, пригодное для использования в соответствии с видом разрешенного использования, и о проведении необходимых работ по рекультивации в случае, если использование земельного участка приведет к порче или уничтожению плодородного слоя почвы в границах земельного участка, указанного в пункте 1 настоящего постановления.

4.2. Обеспечить установление охранных зон в соответствии с требованиями федерального законодательства.

5. Использование земельного участка, указанного в пункте 1 настоящего постановления, в зоне прохождения инженерной инфраструктуры, в зоне с особыми условиями использования территории, осуществлять в соответствии с установленным правовым режимом.

6. Использование земельного участка, указанного в пункте 1 настоящего постановления, осуществлять с учетом выданного постановлением Администрации города Смоленска от 31.10.2018 № 2890-адм «Об использовании земельного участка в районе улиц Кирова – Черняховского – Матросова – Воробьева – переулка Юннатов без его предоставления и установления сервитута» в отношении данной территории разрешения на использование земельного участка без предоставления и установления сервитута, публичного сервитута.

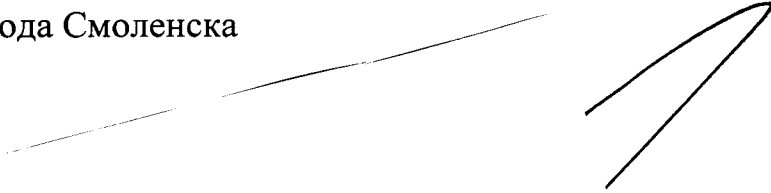
7. Приемку в эксплуатацию размещаемых объектов необходимо осуществлять с участием представителя уполномоченного органа.

8. Администрация города Смоленска оставляет за собой право предоставлять земельный участок, указанный в пункте 1 настоящего постановления, физическому или юридическому лицу без прекращения предоставленного настоящим постановлением права использования земельного участка.


9. Управлению имущественных, земельных и жилищных отношений Администрации города Смоленска в течение 10 рабочих дней со дня принятия настоящего постановления направить его копию в федеральный орган исполнительной власти, уполномоченный на осуществление государственного земельного надзора.

10. Комитету по информационным ресурсам и телекоммуникациям Администрации города Смоленска разместить настоящее постановление на официальном сайте Администрации города Смоленска.

Глава города Смоленска

A handwritten signature consisting of a long horizontal stroke followed by a large, sweeping loop that ends in a sharp point.

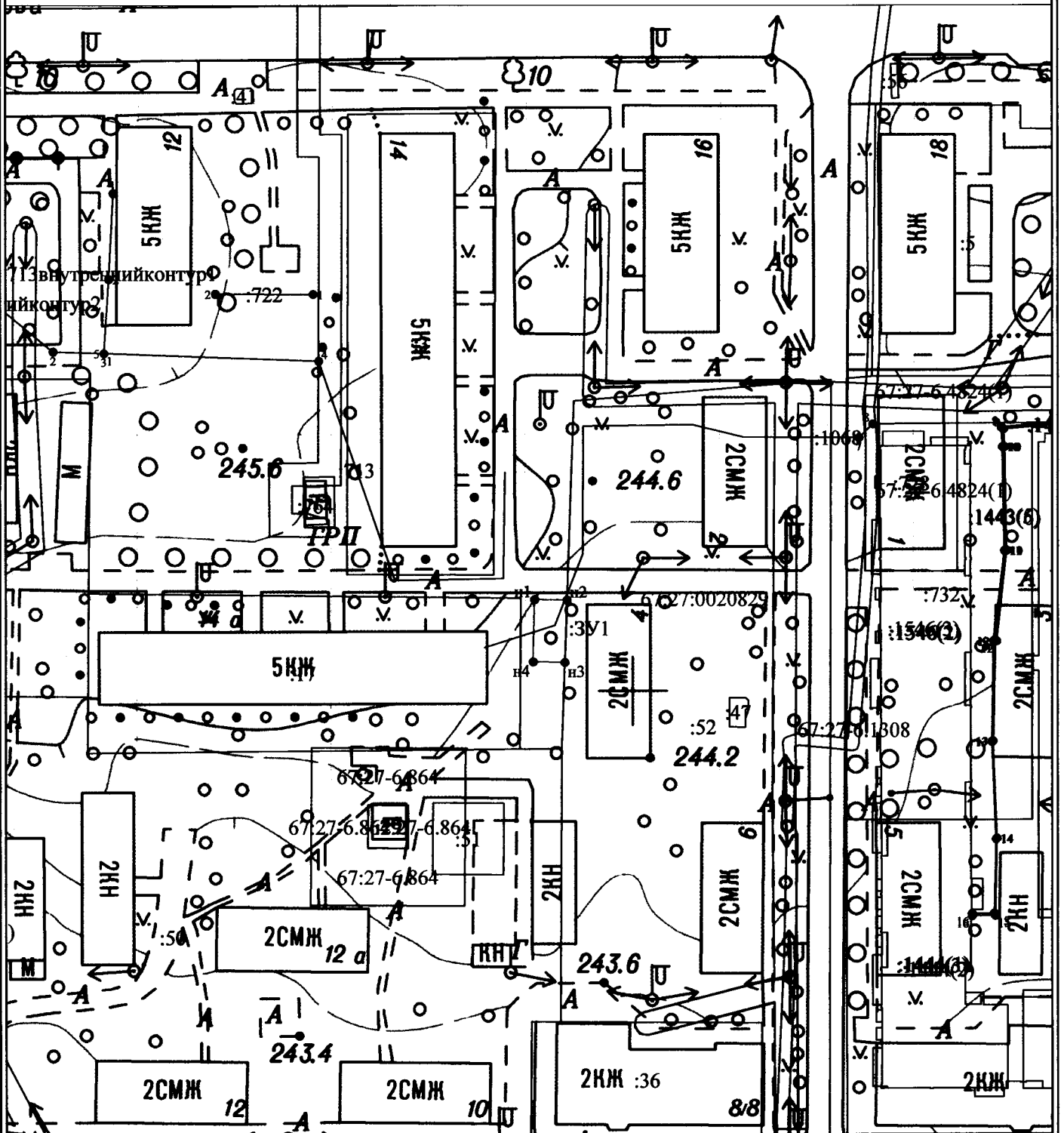
А.А. Борисов

A handwritten signature consisting of two parallel diagonal lines that curve slightly at the bottom.

**СХЕМА ГРАНИЦ
предполагаемых к использованию земель или части земельного участка
на кадастровом плане территории**

Наименование планируемого к размещению объекта:
Линии электропередачи классом напряжения до 35 кВ, а также связанные с ними трансформаторные подстанции, распределительные пункты и иное предназначенное для осуществления передачи электрической энергии оборудование, для размещения которых не требуется разрешения на строительство.
Местоположение объекта и кадастровый номер земельного участка (кадастровый номер кадастрового квартала в случае, если земельный участок не поставлен на государственный кадастровый учет):
Российская Федерация, Смоленская область, г Смоленск, ул. Кирова: кадастровый квартал 67:27:0020829
Площадь предполагаемых к использованию земель или земельного участка:
62 кв.м
Категория земель:
Земли населённых пунктов
Вид разрешенного использования земель или земельного участка (в соответствии с правилами землепользования и застройки соответствующего муниципального образования Смоленской области):
Предоставление коммунальных услуг
Ограничения использования земель или земельного участка, в том числе:
наличие объектов инженерной инфраструктуры и их характеристики:
Кабельная линия 0,4 кВ от РУ-0,4 кВ ТП-2024 до ВРУ-0,4 кВ многоквартирного жилого дома, расположенного по адресу: Смоленская область, г. Смоленск, ул. Кирова, д. 14А (АПвББШп 4x95, 290 м)
наличие объектов транспортной инфраструктуры и их характеристики:
-
наличие и параметры охранных, санитарно-защитных и иных зон, в том числе проектируемых:
-
наличие особо охраняемых природных территорий, объектов культурного наследия, иных территорий и объектов, ограничивающих использование земельного участка:
-

ЧЕРТЕЖ РАЗМЕЩЕНИЯ ОБЪЕКТА
на предполагаемых к использованию землях (земельном участке)



Масштаб 1:2000

Условные обозначения:

- n1 - характерная точка границы, сведения о которой позволяют однозначно определить её на местности
- - вновь образованная часть границы, сведения о которой достаточны для определения её местоположения
- - граница кадастрового деления
- :ЗУ1 - обозначение земельного участка
- - граница охранной зоны

Каталог координат характерных точек границ территории

:ЗУ1

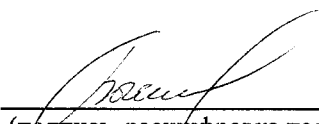
Номера характерных точек	Координата X	Координата Y	Дирекционный угол	Длина линии
1	458712,39	1220890,22	90° 48,3	5,69
2	458712,31	1220895,91	181° 59,4	10,95
3	458701,37	1220895,53	271° 01,7	5,57
4	458701,47	1220889,96	1° 21,8	10,92
1	458712,39	1220890,22	90° 48,3	5,69

Описание границ смежных землепользователей

ЗУ1

От точки N 1 до точки N2 земли государственной собственности
От точки N 2 до точки N 3 земельный участок с кн 67:27:0020829:52
От точки N 3 до точки N1 земли государственной собственности

Заявитель


(подпись, расшифровка подписи)

М.П.

(для юридических лиц и индивидуальных предпринимателей)

