



## АДМИНИСТРАЦИЯ ГОРОДА СМОЛЕНСКА

# ПОСТАНОВЛЕНИЕ

от 20.07.2022 № 2095-адм

Об использовании земельного участка по улице Маяковского, возле дома 5, без его предоставления и установления сервитута, публичного сервитута

В соответствии с Земельным кодексом Российской Федерации, постановлением Правительства Российской Федерации от 03.12.2014 № 1300 «Об утверждении перечня видов объектов, размещение которых может осуществляться на землях или земельных участках, находящихся в государственной или муниципальной собственности, без предоставления земельных участков и установления сервитутов», постановлением Администрации Смоленской области от 28.05.2015 № 302 «Об утверждении Положения о порядке и условиях размещения объектов на землях или земельных участках, находящихся в государственной или муниципальной собственности, без предоставления земельных участков и установления сервитутов, публичного сервитута», решением 69-й сессии Смоленского городского Совета IV созыва от 20.02.2015 № 1323 «Об определении уполномоченного органа на распоряжение земельными участками, государственная собственность на которые не разграничена, на территории города Смоленска», на основании заявления общественной организации «Смоленское региональное отделение Союза дизайнеров России» от 05.07.2022 № 54, руководствуясь Уставом города Смоленска,

Администрация города Смоленска **п о с т а н о в л я е т**:

1. Предоставить общественной организации «Смоленское региональное отделение Союза дизайнеров России» (ОГРН 1026700009456, ИНН 6729009901) право использовать без предоставления и установления сервитута, публичного сервитута земельный участок площадью 6 м<sup>2</sup>, отнесенный к категории земель населенных пунктов, находящийся на землях, государственная собственность на которые не разграничена, расположенный по адресу (иное описание

местоположения): Российская Федерация, Смоленская область, город Смоленск, улица Маяковского, возле дома 5, в границах кадастрового квартала 67:27:0020316, для размещения элементов благоустройства территории, в том числе малых архитектурных форм, за исключением некапитальных нестационарных строений и сооружений, рекламных конструкций, применяемых как составные части благоустройства территории.

2. Срок использования земельного участка, указанного в пункте 1 настоящего постановления, - 25 лет.

3. Координаты характерных точек границ земельного участка, предполагаемого к использованию, отображены на схеме границ, являющейся неотъемлемой частью настоящего постановления (приложение).

4. Общественной организации «Смоленское региональное отделение Союза дизайнеров России»:

4.1. Выполнить требования о приведении земельного участка в состояние, пригодное для использования в соответствии с видом разрешенного использования, и о проведении необходимых работ по рекультивации в случае, если использование земельного участка приведет к порче или уничтожению плодородного слоя почвы в границах земельного участка, указанного в пункте 1 настоящего постановления.

4.2. В течение 60 дней с даты принятия настоящего постановления согласовать с управлением архитектуры и градостроительства Администрации города Смоленска проект благоустройства, связанный с проведением благоустройства и озеленения земельного участка, указанного в пункте 1 настоящего постановления.

5. Использование земельного участка, указанного в пункте 1 настоящего постановления, в зоне прохождения инженерной инфраструктуры, в зоне с особыми условиями использования территории, а также в охранной зоне территории объекта культурного наследия (памятника истории и культуры) федерального значения «Культурный слой города IX-XVII веков» осуществлять в соответствии с установленным правовым режимом.


6. Приемку в эксплуатацию размещаемых объектов необходимо осуществлять с участием представителя уполномоченного органа.

7. Администрация города Смоленска оставляет за собой право предоставлять земельный участок, указанный в пункте 1 настоящего постановления, физическому или юридическому лицу без прекращения предоставленного настоящим постановлением права использования земельного участка.


8. Управлению имущественных, земельных и жилищных отношений Администрации города Смоленска в течение 10 рабочих дней со дня принятия настоящего постановления направить его копию в федеральный орган исполнительной власти, уполномоченный на осуществление государственного земельного надзора.

9. Управлению информационных технологий Администрации города Смоленска разместить настоящее постановление на официальном сайте Администрации города Смоленска.

Глава города Смоленска



А.А. Борисов



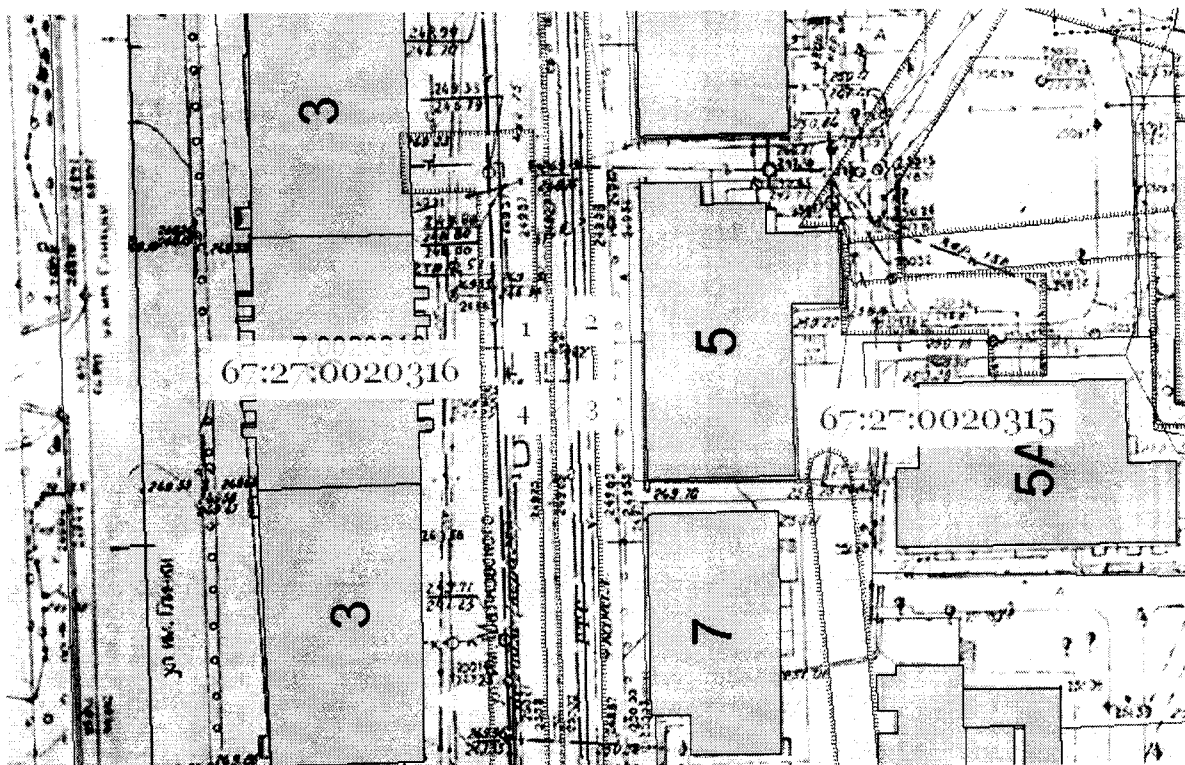
### СХЕМА ГРАНИЦ

предполагаемых к использованию земель или части земельного участка  
на кадастровом плане территории

Наименование планируемого к размещению объекта: Элементы благоустройства территории, в том числе малые архитектурные формы, за исключением некапитальных нестационарных строений и сооружений, рекламных конструкций, применяемых как составные части благоустройства территории.
Элементы благоустройства территории
Местоположение объекта и кадастровый номер земельного участка (кадастровый номер кадастрового квартала в случае, если земельный участок не поставлен на государственный кадастровый учет):
город Смоленск, ул. <b>Маяковского</b> , <b>возле д. 5</b> , кадастровый квартал 67:27:0020316
Площадь предполагаемых к использованию земель или земельного участка:
6 м <sup>2</sup>
Категория земель:
земли населенных пунктов
Вид разрешенного использования земель или земельного участка (в соответствии с правилами землепользования и застройки соответствующего муниципального образования Смоленской области):
12.0.2 - Благоустройство территории
Ограничения использования земель или земельного участка, в том числе:
наличие объектов инженерной инфраструктуры и их характеристики:
Газопровод среднего давления, Теплотрасса, канализация
наличие объектов транспортной инфраструктуры и их характеристики:
Пешеходная зона ул. Маяковского
наличие и параметры охранных, санитарно-защитных и иных зон, в том числе проектируемых:
Охранная зона трубопровода (газопровода) Газопровод среднего давления 67:27-6.126 Охранная зона инженерных коммуникаций 67:27-6.6, 67:27-6,2925
наличие особо охраняемых природных территорий, объектов культурного наследия, иных территорий и объектов, ограничивающих использование земельного участка:
Территория объекта культурного наследия (памятника истории и культуры) федерального значения «Культурный слой города, IX-XVII вв.», расположенного по адресу: г. Смоленск 67:27-8.15

### ЧЕРТЕЖ РАЗМЕЩЕНИЯ ОБЪЕКТА

на предполагаемых к использованию землях (земельном участке)



Каталог координат характерных точек границ территории

№ п/п	X	Y	Расстояние между точками, м
1	460206.47	1222158.91	2.02
2	460206.43	1222160.93	3.04
3	460203.39	1222160.93	2.02
4	460203.39	1222158.91	3.08

Описание границ смежных землепользователей

От точки N 1 до точки N 4 – с землями государственной собственности

Условные обозначения:

Экспликация земель:

Заявитель Симоненков О.Н.

