



## АДМИНИСТРАЦИЯ ГОРОДА СМОЛЕНСКА

# ПОСТАНОВЛЕНИЕ

от 18.10.2022 № 3009-адм

Об использовании земельных участков в городе Смоленске без их предоставления и установления сервитута, публичного сервитута

В соответствии с Земельным кодексом Российской Федерации, постановлениями Правительства Российской Федерации от 03.12.2014 № 1300 «Об утверждении перечня видов объектов, размещение которых может осуществляться на землях или земельных участках, находящихся в государственной или муниципальной собственности, без предоставления земельных участков и установления сервитутов», Администрации Смоленской области от 28.05.2015 № 302 «Об утверждении Положения о порядке и условиях размещения объектов на землях или земельных участках, находящихся в государственной или муниципальной собственности, без предоставления земельных участков и установления сервитутов, публичного сервитута», решением 69-й сессии Смоленского городского Совета IV созыва от 20.02.2015 № 1323 «Об определении уполномоченного органа на распоряжение земельными участками, государственная собственность на которые не разграничена, на территории города Смоленска», на основании обращения акционерного общества «Газпром газораспределение Смоленск» от 21.09.2022, руководствуясь Уставом города Смоленска,

Администрация города Смоленска **п о с т а н о в л я е т**:

1. Предоставить акционерному обществу «Газпром газораспределение Смоленск» (ОГРН 1026701455329, ИНН 6731011930) право использовать без предоставления и установления сервитута, публичного сервитута для нефтепроводов и нефтепродуктопроводов диаметром DN 300 и менее, газопроводов и иных трубопроводов давлением до 1,2 Мпа, для размещения которых не требуется разрешения на строительство:

- земельный участок площадью 286 м<sup>2</sup>, отнесенный к категории земель населенных пунктов, находящийся на землях, государственная собственность

на которые не разграничена, расположенный по адресу (иное описание местоположения): Российская Федерация, Смоленская область, город Смоленск, улица Гвоздовская, возле дома 24а, в границах кадастровых кварталов 67:27:0010909, 67:27:0010908;

- земельный участок площадью 147 м<sup>2</sup>, отнесенный к категории земель населенных пунктов, находящийся на землях, государственная собственность на которые не разграничена, расположенный по адресу (иное описание местоположения): Российская Федерация, Смоленская область, город Смоленск, улица Гвоздовская, возле дома 28, в границах кадастровых кварталов 67:27:0010906, 67:27:0011816;

- земельный участок площадью 68 м<sup>2</sup>, отнесенный к категории земель населенных пунктов, находящийся на землях, государственная собственность на которые не разграничена, расположенный по адресу (иное описание местоположения): Российская Федерация, Смоленская область, город Смоленск, улица Гвоздовская, возле дома 29, в границах кадастровых кварталов 67:27:0010927, 67:27:0010907;

- земельный участок площадью 230 м<sup>2</sup>, отнесенный к категории земель населенных пунктов, находящийся на землях, государственная собственность на которые не разграничена, расположенный по адресу (иное описание местоположения): Российская Федерация, Смоленская область, город Смоленск, улица Гвоздовская, возле дома 44, в границах кадастровых кварталов 67:27:0011815, 67:27:0010927;

- земельный участок площадью 79 м<sup>2</sup>, отнесенный к категории земель населенных пунктов, находящийся на землях, государственная собственность на которые не разграничена, расположенный по адресу (иное описание местоположения): Российская Федерация, Смоленская область, город Смоленск, улица Гвоздовская, возле дома 53а, в границах кадастрового квартала 67:27:0010927;

- земельный участок площадью 200 м<sup>2</sup>, отнесенный к категории земель населенных пунктов, находящийся на землях, государственная собственность на которые не разграничена, расположенный по адресу (иное описание местоположения): Российская Федерация, Смоленская область, город Смоленск, улица Гвоздовская, возле дома 61, в границах кадастрового квартала 67:27:0011815;

- земельный участок площадью 177 м<sup>2</sup>, отнесенный к категории земель населенных пунктов, находящийся на землях, государственная собственность на которые не разграничена, расположенный по адресу (иное описание местоположения): Российская Федерация, Смоленская область, город Смоленск, улица Гвоздовская, возле дома 36, в границах кадастрового квартала 67:27:0011815;

- земельный участок площадью 32 м<sup>2</sup>, отнесенный к категории земель населенных пунктов, находящийся на землях, государственная собственность на которые не разграничена, расположенный по адресу (иное описание местоположения): Российская Федерация, Смоленская область, город

Смоленск, улица Гвоздовская, возле дома 4, в границах кадастрового квартала 67:27:0011612;

- земельный участок площадью 233 м<sup>2</sup>, отнесенный к категории земель населенных пунктов, находящийся на землях, государственная собственность на которые не разграничена, расположенный по адресу (иное описание местоположения): Российская Федерация, Смоленская область, город Смоленск, улица Гвоздовская, возле дома 38, в границах кадастровых кварталов 67:27:0011815, 67:27:0010927;

- земельный участок площадью 360 м<sup>2</sup>, отнесенный к категории земель населенных пунктов, находящийся на землях, государственная собственность на которые не разграничена, расположенный по адресу (иное описание местоположения): Российская Федерация, Смоленская область, город Смоленск, улица Гвоздовская, возле дома 40, в границах кадастровых кварталов 67:27:0011815, 67:27:0010927;

- земельный участок площадью 102 м<sup>2</sup>, отнесенный к категории земель населенных пунктов, находящийся на землях, государственная собственность на которые не разграничена, расположенный по адресу (иное описание местоположения): Российская Федерация, Смоленская область, город Смоленск, улица Гвоздовская, возле дома 49, в границах кадастрового квартала 67:27:0010927;

- земельный участок площадью 168 м<sup>2</sup>, отнесенный к категории земель населенных пунктов, находящийся на землях, государственная собственность на которые не разграничена, расположенный по адресу (иное описание местоположения): Российская Федерация, Смоленская область, город Смоленск, улица Гвоздовская, возле дома 8б, в границах кадастровых кварталов 67:27:0011612, 67:27:0011801.

2. Срок использования земельных участков, указанных в пункте 1 настоящего постановления, - 11 месяцев.

3. Координаты характерных точек границ земельных участков, предполагаемых к использованию, отображены на схемах границ, являющихся неотъемлемой частью настоящего постановления (приложения № 1 - 12).

4. АО «Газпром газораспределение Смоленск»:

4.1. Выполнить требования о приведении земельных участков в состояние, пригодное для использования в соответствии с видом разрешенного использования, и о проведении необходимых работ по рекультивации в случае, если использование земельных участков приведет к порче или уничтожению плодородного слоя почвы в границах земельных участков, указанных в пункте 1 настоящего постановления.

4.2. Обеспечить установление охранных зон в соответствии с требованиями федерального законодательства.

5. Использование земельных участков, указанных в пункте 1 настоящего постановления, в зоне прохождения инженерной и транспортной инфраструктур, а также в зонах с особыми условиями использования территории осуществлять в соответствии с установленным правовым режимом.

6. Приемку в эксплуатацию размещаемых объектов необходимо осуществлять с участием представителя уполномоченного органа.



7. Администрация города Смоленска оставляет за собой право предоставлять земельные участки, указанные в пункте 1 настоящего постановления, физическому или юридическому лицу без прекращения предоставленного настоящим постановлением права использования земельных участков.

8. Управлению имущественных, земельных и жилищных отношений Администрации города Смоленска в течение 10 рабочих дней со дня принятия настоящего постановления направить его копию в федеральный орган исполнительной власти, уполномоченный на осуществление государственного земельного надзора.

9. Управлению информационных технологий Администрации города Смоленска разместить настоящее постановление на официальном сайте Администрации города Смоленска.

Глава города Смоленска

  
А.А. Борисов



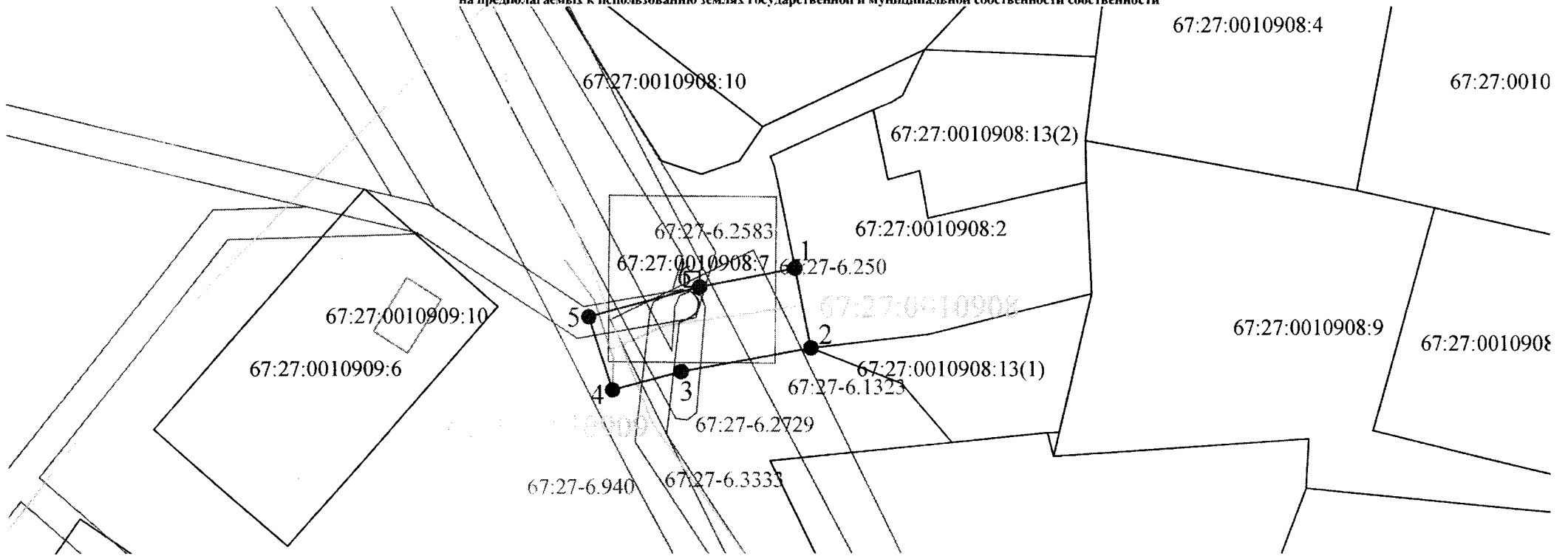
**СХЕМА ГРАНИЦ**  
**предполагаемых к использованию земель или части земельного участка**  
**на кадастровом плане территории**

<b>Наименование планируемого к размещению объекта:</b> Нефтепроводы и нефтепродуктопроводы диаметром DN 300 и менее, газопроводы и иные трубопроводы давлением до 1,2 Мпа, для размещения которых не требуется разрешения на строительство
<b>Местоположение объекта и кадастровый номер земельного участка (кадастровый номер кадастрового квартала в случае, если земельный участок не поставлен на государственный кадастровый учет):</b> Российская Федерация, Смоленская область, г. Смоленск, ул. Гвоздovская, в районе д. 24А, в границах кадастрового квартала 67:27:0010909,67:27:0010908
<b>Площадь предполагаемых к использованию земель или земельного участка:</b> 286 кв.м.
<b>Категория земель:</b> Земли населенных пунктов
<b>Вид разрешенного использования земель или земельного участка (в соответствии с правилами землепользования и застройки соответствующего муниципального образования Смоленской области):</b> Предоставление коммунальных услуг (3.1.1)
<b>Ограничения использования земель или земельного участка, в том числе:</b>
<b>наличие объектов инженерной инфраструктуры и их характеристики:</b> ЛЭП, существующий газопровод
<b>наличие объектов транспортной инфраструктуры и их характеристики:</b> проезд
<b>наличие и параметры охранных, санитарно-защитных и иных зон, в том числе проектируемых ЗОУИТ:</b> 67:27-6.940 - Зона с особыми условиями использования территории Уч ВЛ ТП-193-ТП-897 оп.1-оп.35 Л-603 67:27-6.3333 - Зона с особыми условиями использования территории ВЛ 0,4кВ №4 ТП 192 67:27-6.2729 - Зона с особыми условиями использования территории ВЛ 0,4кВ №3 ТП 192 67:27-6.1323 - Граница зоны с особыми условиями использования территории Уч ВЛ ТП-193-ТП-897 оп.36-оп.61 Л-603 67:27-6.250 - Граница зоны с особыми условиями использования территории КТП-6кВ ТП-192 67:27-6.2583 - Зона с особыми условиями использования территории ВЛ УО ТП-192 Ф-1
<b>наличие особо охраняемых природных территорий, объектов культурного наследия, иных территорий и объектов, ограничивающих использование земельного участка:</b> —

Чертеж размещения объекта на предполагаемых к использованию землях государственной собственности, выполненный на основе материалов инженерно-геодезических изысканий в масштабе 1:2000 - 1:500 с учетом сведений государственного кадастра недвижимости или картографической основе государственного кадастра недвижимости

представлен далее

**Чертеж размещения объекта  
на предполагаемых к использованию землях государственной и муниципальной собственности**



**Условные обозначения:**

- |  |  |       |  |
|--|--|-------|--|
|  | - границы земельных участков, сведения о которых содержатся в ГКН  |       | - границы образуемого земельного участка для строительство газопровода     |
|  | - контура зданий, сооружений, объектов незавершенного строительства, сведения о которых содержатся в ГКН |       | - границы охранных зон, сведения о которых содержатся в ГКН                |
|  | - границы кадастрового квартала  | : 3У1 | - обозначение образуемого земельного участка под строительство газопровода |
|  | - границы кадастрового квартала  | ● 1   | - обозначение характерных точек границ                                     |
|  | - проектируемый газопровод   |       |  |
|  | - существующий газопровод  |       |  |

**Каталог координат характерных точек границ территории**

Номер точки	X	Y	Длина стороны, м	Дирекционный угол
1	464829.33	1211847.24	10.73	168°42'40"
2	464818.81	1211849.34	17.45	259°41'45"
3	464815.69	1211832.17	9.39	254°54'32"
4	464813.24	1211823.1	10.18	341°51'13"
5	464822.92	1211819.93	15.23	74°53'23"
6	464826.89	1211834.64	12.83	79°2'25"
1	464829.33	1211847.24		

Площадь участка 286 кв.м.

Экспликация земель: земли государственной собственности - 286 кв.м.

Описание границ смежных землепользователей:  
 - от т.2 до т.1 - земли общего пользования (неограниченная государственная собственность)  
 - от т.1 до т.2 - граница земельного участка с кадастровым номером 67:27:0010908:2

Заявитель:



для юридических лиц и индивидуальных предпринимателей

Приложение к Постановлению Администрации  
города Смоленска

№ 3009-пр от «18» 10 2022г.

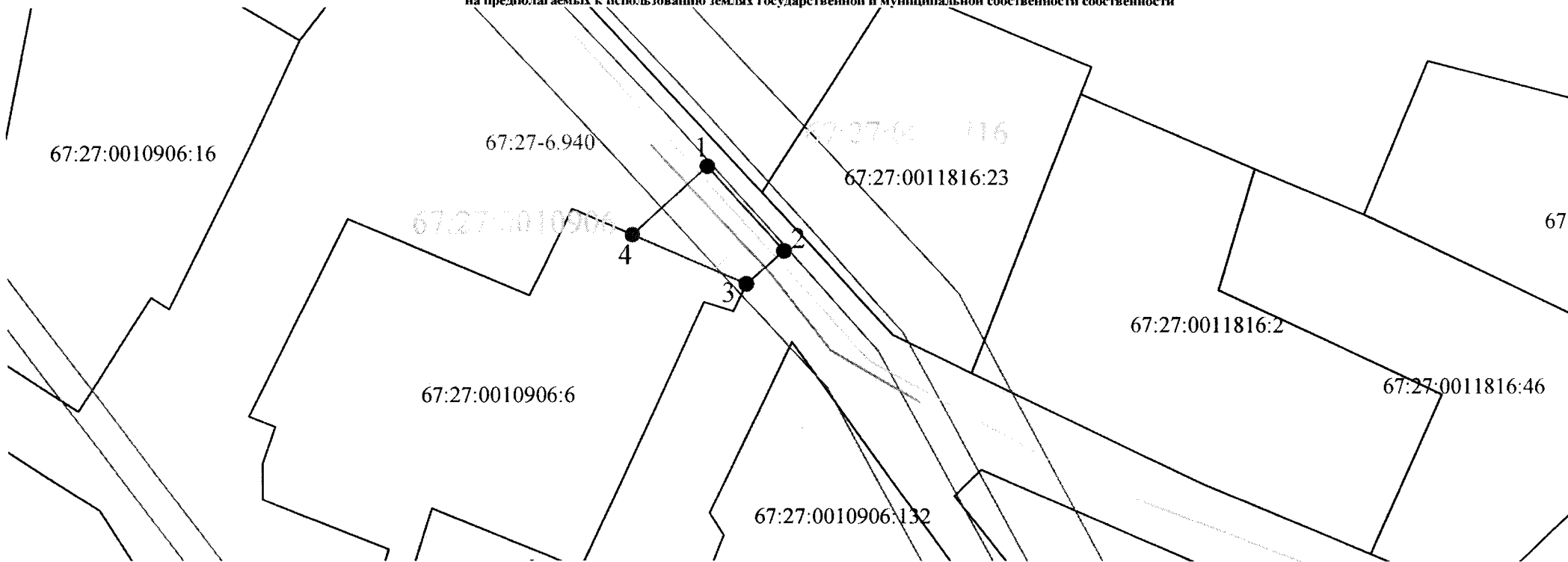
**СХЕМА ГРАНИЦ**  
**предполагаемых к использованию земель или части земельного участка**  
**на кадастровом плане территории**

<b>Наименование планируемого к размещению объекта:</b> Нефтепроводы и нефтепродуктопроводы диаметром DN 300 и менее, газопроводы и иные трубопроводы давлением до 1,2 Мпа, для размещения которых не требуется разрешения на строительство
<b>Местоположение объекта и кадастровый номер земельного участка (кадастровый номер кадастрового квартала в случае, если земельный участок не поставлен на государственный кадастровый учет):</b> Российская Федерация, Смоленская область, г. Смоленск, ул. Гвоздovская, в районе д. 28, в границах кадастрового квартала 67:27:0010906,67:27:0011816
<b>Площадь предполагаемых к использованию земель или земельного участка:</b> 147 кв.м.
<b>Категория земель:</b> Земли населенных пунктов
<b>Вид разрешенного использования земель или земельного участка (в соответствии с правилами землепользования и застройки соответствующего муниципального образования Смоленской области):</b> Предоставление коммунальных услуг (3.1.1)
<b>Ограничения использования земель или земельного участка, в том числе:</b>
<b>наличие объектов инженерной инфраструктуры и их характеристики:</b> ЛЭП, существующий газопровод
<b>наличие объектов транспортной инфраструктуры и их характеристики:</b> проезд
<b>наличие и параметры охранных, санитарно-защитных и иных зон, в том числе проектируемых ЗОУИТ:</b> 67:27-6.940 - Зона с особыми условиями использования территории Уч ВЛ ТП-193-ТП-897 оп.1-оп.35 Л-603
<b>наличие особо охраняемых природных территорий, объектов культурного наследия, иных территорий и объектов, ограничивающих использование земельного участка:</b> —

**Чертеж размещения объекта на предполагаемых к использованию землях государственной собственности, выполненный на основе материалов инженерно-геодезических изысканий в масштабе 1:2000 - 1:500 с учетом сведений государственного кадастра недвижимости или картографической основе государственного кадастра недвижимости**

представлен далее

**Чертеж размещения объекта  
на предполагаемых к использованию землях государственной и муниципальной собственности**



**Условные обозначения:**

- |  |  |      |  |
|--|--|------|--|
|  | - границы земельных участков, сведения о которых содержатся в ГКН  |      | - границы образуемого земельного участка для строительство газопровода     |
|  | - контура зданий, сооружений, объектов незавершенного строительства, сведения о которых содержатся в ГКН |      | - границы охранных зон, сведения о которых содержатся в ГКН                |
|  | - границы кадастрового квартала  | :ЗУ1 | - обозначение образуемого земельного участка под строительство газопровода |
|  | - границы кадастрового квартала  | ●1   | - обозначение характерных точек границ                                     |
|  | - проектируемый газопровод   |      |  |
|  | - существующий газопровод  |      |  |

**Каталог координат характерных точек границ территории**

Номер точки	X	Y	Длина сторон, м	Дирекционный угол
1	464964.5	1211740.6	14.9	138°2'20"
2	464953.42	1211750.57	6.5	228°49'23"
3	464949.14	1211745.67	16.27	293°3'55"
4	464955.51	1211730.7	13.37	47°45'17"
1	464964.5	1211740.6		

Площадь участка 147 кв. м.

Экспликация земель: земли государственной собственности - 147 кв. м.

Описание границ смежных землепользователей:  
 - от т.1 до т.3, 4-1 - земли общего пользования (неразграниченная государственная собственность)  
 - от т.3 до т.4 - граница земельного участка с кадастровым номером 67:27:0010906:6

Заявитель:



\_\_\_\_\_  
 (подпись)  
 для юридических лиц и индивидуальных предпринимателей



Приложение к Постановлению Администрации  
города Смоленска

№ 5009-п/м от «18» 10 2022г.

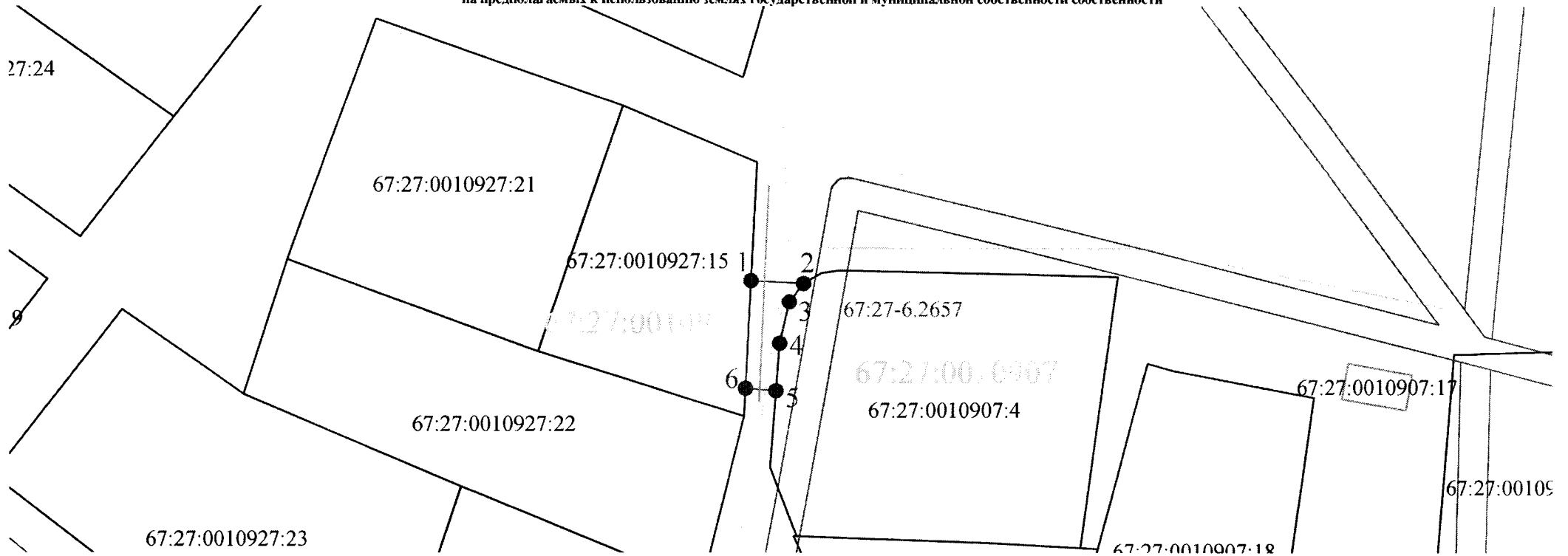
**СХЕМА ГРАНИЦ**  
**предполагаемых к использованию земель или части земельного участка**  
**на кадастровом плане территории**

<b>Наименование планируемого к размещению объекта:</b> Нефтепроводы и нефтепродуктопроводы диаметром DN 300 и менее, газопроводы и иные трубопроводы давлением до 1,2 Мпа, для размещения которых не требуется разрешения на строительство
<b>Местоположение объекта и кадастровый номер земельного участка (кадастровый номер кадастрового квартала в случае, если земельный участок не поставлен на государственный кадастровый учет):</b> Российская Федерация, Смоленская область, г. Смоленск, ул. Гвоздовская, в районе д. 29, в границах кадастрового квартала 67:27:0010927,67:27:0010907
<b>Площадь предполагаемых к использованию земель или земельного участка:</b> 68 кв.м.
<b>Категория земель:</b> Земли населенных пунктов
<b>Вид разрешенного использования земель или земельного участка (в соответствии с правилами землепользования и застройки соответствующего муниципального образования Смоленской области):</b> Предоставление коммунальных услуг (3.1.1)
<b>Ограничения использования земель или земельного участка, в том числе:</b>
<b>наличие объектов инженерной инфраструктуры и их характеристики:</b> ЛЭП, существующий газопровод
<b>наличие объектов транспортной инфраструктуры и их характеристики:</b> проезд
<b>наличие и параметры охранных, санитарно-защитных и иных зон, в том числе проектируемых ЗОУИТ:</b>
<b>наличие особо охраняемых природных территорий, объектов культурного наследия, иных территорий и объектов, ограничивающих использование земельного участка:</b> —

**Чертеж размещения объекта на предполагаемых к использованию землях государственной собственности, выполненный на основе материалов инженерно-геодезических изысканий в масштабе 1:2000 - 1:500 с учетом сведений государственного кадастра недвижимости или картографической основе государственного кадастра недвижимости**

представлен далее

Чертеж размещения объекта  
на предполагаемых к использованию землях государственной и муниципальной собственности



Условные обозначения:

- |  |  |     |  |
|--|--|-----|--|
|  | - границы земельных участков, сведения о которых содержатся в ГКН  |     | - границы образуемого земельного участка для строительство газопровода     |
|  | - контура зданий, сооружений, объектов незавершенного строительства, сведения о которых содержатся в ГКН |     | - границы охранных зон, сведения о которых содержатся в ГКН                |
|  | - границы кадастрового квартала  | :ЗУ | - обозначение образуемого земельного участка под строительство газопровода |
|  | - проектируемый газопровод   | ● 1 | - обозначение характерных точек границ                                     |
|  | - существующий газопровод  |     |  |

Каталог координат характерных точек границ территории


Номер точки	X	Y	Длина стороны м	Дирекционный угол
1	464864.94	1211620.64	6.98	92°57'43"
2	464864.58	1211627.61	3.08	217°36'50"
3	464862.14	1211625.73	5.62	193°10'14"
4	464856.67	1211624.45	6.31	184°26'38"
5	464850.38	1211623.96	4.07	274°26'38"
6	464850.7	1211619.9	14.26	2°57'43"
1	464864.94	1211620.64		

Площадь участка 68 кв.м

Эксплуатация земель: земли государственной собственности - 68 кв.м.

- Описание границ смежных землепользователей:
- от т.1 до т.2, 5-6 - земли общего пользования (неограниченная государственная собственность)
  - от т.2 до т.5 - граница земельного участка с кадастровым номером 67:27:0010907:4
  - от т.6 до т.1 - граница земельного участка с кадастровым номером 67:27:0010927:15

Заявитель:



для юридических лиц и индивидуальных предпринимателей

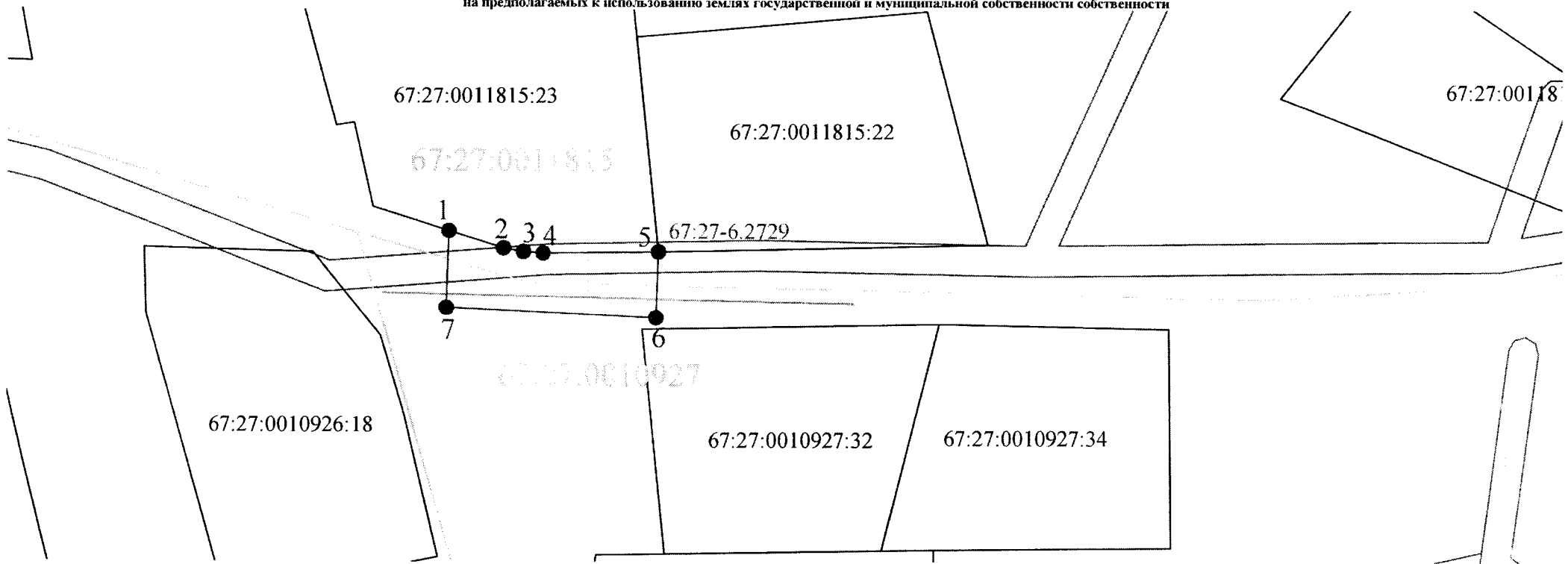
**СХЕМА ГРАНИЦ**  
**предполагаемых к использованию земель или части земельного участка**  
**на кадастровом плане территории**

<b>Наименование планируемого к размещению объекта:</b> Нефтепроводы и нефтепродуктопроводы диаметром DN 300 и менее, газопроводы и иные трубопроводы давлением до 1,2 Мпа, для размещения которых не требуется разрешения на строительство
<b>Местоположение объекта и кадастровый номер земельного участка (кадастровый номер кадастрового квартала в случае, если земельный участок не поставлен на государственный кадастровый учет):</b> Российская Федерация, Смоленская область, г. Смоленск, ул. Гвоздовская, в районе д. 44, в границах кадастрового квартала 67:27:0011815,67:27:0010927
<b>Площадь предполагаемых к использованию земель или земельного участка:</b> 230 кв.м.
<b>Категория земель:</b> Земли населенных пунктов
<b>Вид разрешенного использования земель или земельного участка (в соответствии с правилами землепользования и застройки соответствующего муниципального образования Смоленской области):</b> Предоставление коммунальных услуг (3.1.1)
<b>Ограничения использования земель или земельного участка, в том числе:</b>
<b>наличие объектов инженерной инфраструктуры и их характеристики:</b> ЛЭП, существующий газопровод
<b>наличие объектов транспортной инфраструктуры и их характеристики:</b> проезд
<b>наличие и параметры охранных, санитарно-защитных и иных зон, в том числе проектируемых ЗОУИТ:</b> 67:27-6.2729 - Зона с особыми условиями использования территории ВЛ 0,4кВ №3 ТП 192
<b>наличие особо охраняемых природных территорий, объектов культурного наследия, иных территорий и объектов, ограничивающих использование земельного участка:</b> —

Чертеж размещения объекта на предполагаемых к использованию землях государственной собственности, выполненный на основе материалов инженерно-геодезических изысканий в масштабе 1:2000 - 1:500 с учетом сведений государственного кадастра недвижимости или картографической основе государственного кадастра недвижимости

представлен далее

**Чертеж размещения объекта  
на предполагаемых к использованию землях государственной и муниципальной собственности**



**Условные обозначения:**

- |  |  |  |  |
|--|--|--|--|
|  | - границы земельных участков, сведения о которых содержатся в ГКН  |  | - границы образуемого земельного участка для строительство газопровода     |
|  | - контура зданий, сооружений, объектов незавершенного строительства, сведения о которых содержатся в ГКН |  | - границы охранных зон, сведения о которых содержатся в ГКН                |
|  | - границы кадастрового квартала  |  | - обозначение образуемого земельного участка под строительство газопровода |
|  | - проектируемый газопровод   |  | - обозначение характерных точек границ                                     |
|  | - существующий газопровод  |  |  |

**Каталог координат характерных точек границ территории**

Номер точки	X	Y	Длина стороны, м	Дирекционный угол
1	465075.46	1211425.07	7.46	107°31'32"
2	465073.21	1211432.18	2.65	100°25'15"
3	465072.73	1211434.79	2.6	94°11'44"
4	465072.54	1211437.38	15.22	89°17'5"
5	465072.73	1211452.6	8.61	182°12'27"
6	465064.13	1211452.27	27.56	272°42'6"
7	465065.43	1211424.74	10.03	153°38"
1	465075.46	1211425.07		

Площадь участка 230 кв.м

Экспликация земель: земли государственной собственности - 230 кв. м.

Описание границ смежных землепользователей:  
 - от т.5 до т.1 - земли общего пользования (неразграниченная государственная собственность)  
 - от т.1 до т.5 - граница земельного участка с кадастровым номером 67:27:0011815:23

Заявитель:



или юридических лиц и индивидуальных предпринимателей

Приложение к Постановлению Администрации  
города Смоленска

№ 3002-адм от «18» 10 2022г.

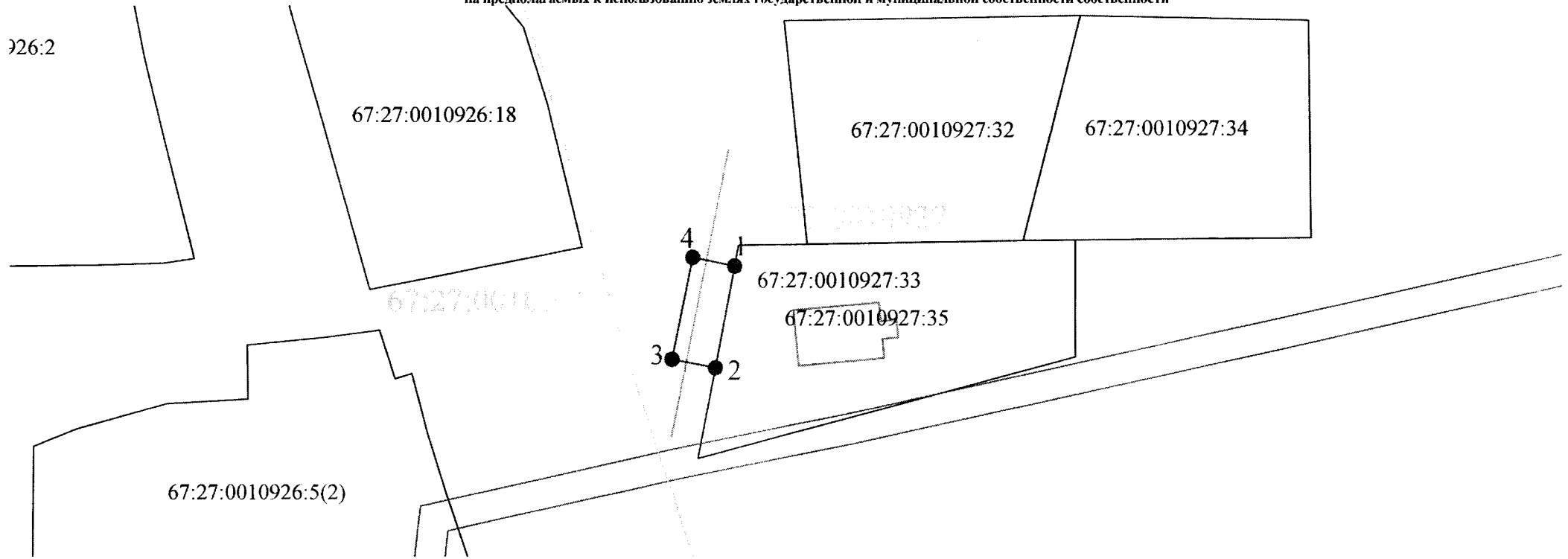
**СХЕМА ГРАНИЦ**  
**предполагаемых к использованию земель или части земельного участка**  
**на кадастровом плане территории**

<b>Наименование планируемого к размещению объекта:</b> Нефтепроводы и нефтепродуктопроводы диаметром DN 300 и менее, газопроводы и иные трубопроводы давлением до 1,2 Мпа, для размещения которых не требуется разрешения на строительство
<b>Местоположение объекта и кадастровый номер земельного участка (кадастровый номер кадастрового квартала в случае, если земельный участок не поставлен на государственный кадастровый учет):</b> Российская Федерация, Смоленская область, г. Смоленск, ул. Гвоздovская, в районе д. 53а, в границах кадастрового квартала 67:27:0010927
<b>Площадь предполагаемых к использованию земель или земельного участка:</b> 79 кв.м.
<b>Категория земель:</b> Земли населенных пунктов
<b>Вид разрешенного использования земель или земельного участка (в соответствии с правилами землепользования и застройки соответствующего муниципального образования Смоленской области):</b> Предоставление коммунальных услуг (3.1.1)
<b>Ограничения использования земель или земельного участка, в том числе:</b>
наличие объектов инженерной инфраструктуры и их характеристики: ЛЭП, существующий газопровод
наличие объектов транспортной инфраструктуры и их характеристики: проезд
наличие и параметры охранных, санитарно-защитных и иных зон, в том числе проектируемых ЗОУИТ:
наличие особо охраняемых природных территорий, объектов культурного наследия, иных территорий и объектов, ограничивающих использование земельного участка: —

Чертеж размещения объекта на предполагаемых к использованию землях государственной собственности, выполненный на основе материалов инженерно-геодезических изысканий в масштабе 1:2000 - 1:500 с учетом сведений государственного кадастра недвижимости или картографической основе государственного кадастра недвижимости

представлен далее

Чертеж размещения объекта  
на предполагаемых к использованию землях государственной и муниципальной собственности



Условные обозначения:

- границы земельных участков, сведения о которых содержатся в ГКН
- контура зданий, сооружений, объектов незавершенного строительства, сведения о которых содержатся в ГКН
- границы кадастрового квартала
- проектируемый газопровод
- существующий газопровод
- границы образуемого земельного участка для строительство газопровода
- границы охранных зон, сведения о которых содержатся в ГКН
- :ЗУ1 - обозначение образуемого земельного участка под строительство газопровода
- 1 - обозначение характерных точек границ

Каталог координат характерных точек границ территории

Номер точки	X	Y	Длина сторон, м	Дирекционный угол
1	465030.13	1211443.82	13.58	191°0'25"
2	465016.8	1211441.23	5.87	281°0'25"
3	465017.92	1211435.47	13.63	11°46'47"
4	465031.27	1211438.25	5.68	101°30'54"
1	465030.13	1211443.82		

Площадь участка 79 кв.м

Экспликация земель: земли государственной собственности - 79 кв.м.

Описание границ смежных землепользователей:  
 - от т.2 до т.1 - земли общего пользования (неразграниченная государственная собственность)  
 - от т.1 до т.2 - граница земельного участка с кадастровым номером 67:27:0010927:33

Заявитель:



для юридических лиц и индивидуальных предпринимателей

Приложение к Постановлению Администрации  
города Смоленска

№ 3009-адм от «18» 10 2022г.

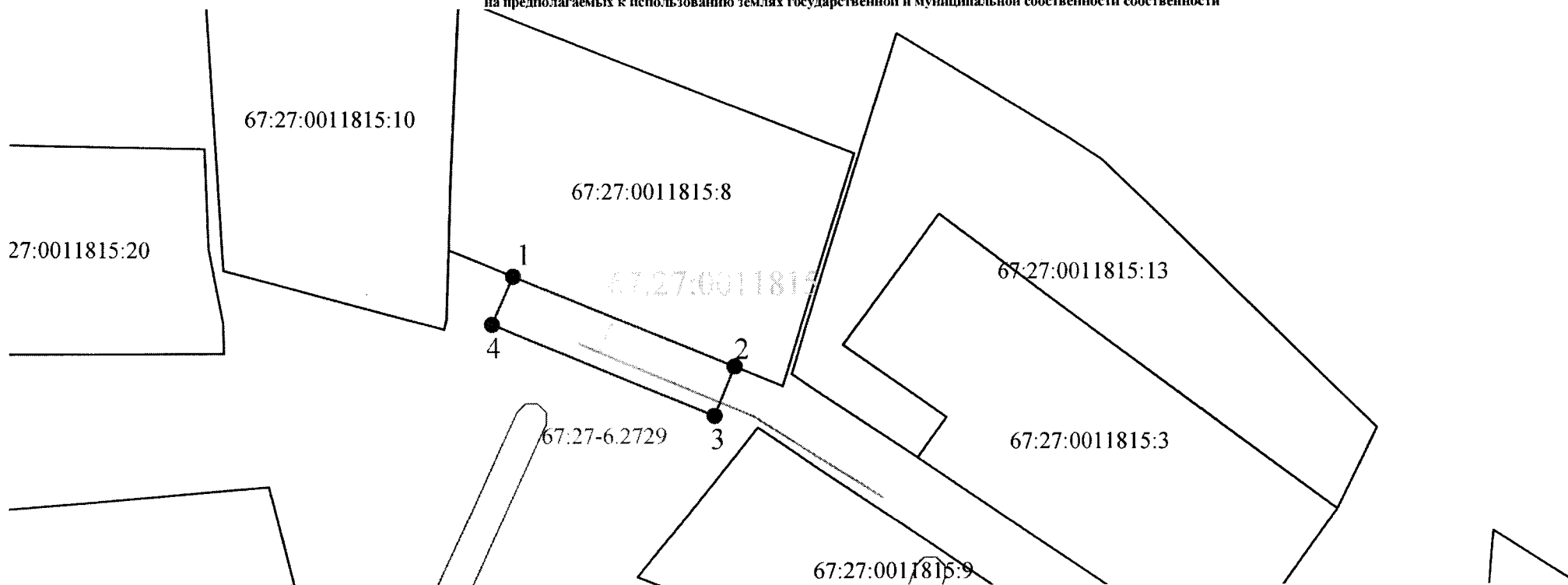
**СХЕМА ГРАНИЦ**  
**предполагаемых к использованию земель или части земельного участка**  
**на кадастровом плане территории**

<b>Наименование планируемого к размещению объекта:</b> Нефтепроводы и нефтепродуктопроводы диаметром DN 300 и менее, газопроводы и иные трубопроводы давлением до 1,2 Мпа, для размещения которых не требуется разрешения на строительство
<b>Местоположение объекта и кадастровый номер земельного участка (кадастровый номер кадастрового квартала в случае, если земельный участок не поставлен на государственный кадастровый учет):</b> Российская Федерация, Смоленская область, г. Смоленск, ул. Гвоздovская, в районе д. 61, в границах кадастрового квартала 67:27:0011815
<b>Площадь предполагаемых к использованию земель или земельного участка:</b> 200 кв.м.
<b>Категория земель:</b> Земли населенных пунктов
<b>Вид разрешенного использования земель или земельного участка (в соответствии с правилами землепользования и застройки соответствующего муниципального образования Смоленской области):</b> Предоставление коммунальных услуг (3.1.1)
<b>Ограничения использования земель или земельного участка, в том числе:</b>
наличие объектов инженерной инфраструктуры и их характеристики: ЛЭП, существующий газопровод
наличие объектов транспортной инфраструктуры и их характеристики: проезд
наличие и параметры охранных, санитарно-защитных и иных зон, в том числе проектируемых ЗОУИТ:
наличие особо охраняемых природных территорий, объектов культурного наследия, иных территорий и объектов, ограничивающих использование земельного участка: —

Чертеж размещения объекта на предполагаемых к использованию землях государственной собственности, выполненный на основе материалов инженерно-геодезических изысканий в масштабе 1:2000 - 1:500 с учетом сведений государственного кадастра недвижимости или картографической основе государственного кадастра недвижимости

представлен далее

**Чертеж размещения объекта  
на предполагаемых к использованию землях государственной и муниципальной собственности**



**Условные обозначения:**

- |  |  |  |  |
|--|--|--|--|
|  | - границы земельных участков, сведения о которых содержатся в ГКН  |  | - границы образуемого земельного участка для строительство газопровода     |
|  | - контура зданий, сооружений, объектов незавершенного строительства, сведения о которых содержатся в ГКН |  | - границы охранных зон, сведения о которых содержатся в ГКН                |
|  | - границы кадастрового квартала  |  | - обозначение образуемого земельного участка под строительство газопровода |
|  | - проектируемый газопровод   |  | - обозначение характерных точек границ                                     |
|  | - существующий газопровод  |  |  |

**Каталог координат характерных точек границ территории**

Номер точки	X	Y	Длина стороны, м	Дирекционный угол
1	465131.03	1211518.69	29.96	112°5'52"
2	465119.76	1211546.45	6.7	202°10'13"
3	465113.56	1211543.92	30.18	292°17'14"
4	465125	1211516	6.6	24°8'43"
1	465131.03	1211518.69		

Площадь участка 200 кв.м

Экспликация земель: земли государственной собственности - 200 кв. м.

Описание границ смежных землепользователей:  
 - от т.2 до т.1 - земля общего пользования (неразграниченная государственная собственность)  
 - от т.1 до т.2 - граница земельного участка с кадастровым номером 67:27:0011815:8

Заявитель:



для юридических лиц и индивидуальных предпринимателей



Приложение к Постановлению Администрации  
города Смоленска

№ 3009-адм от «18» 10 2022г.

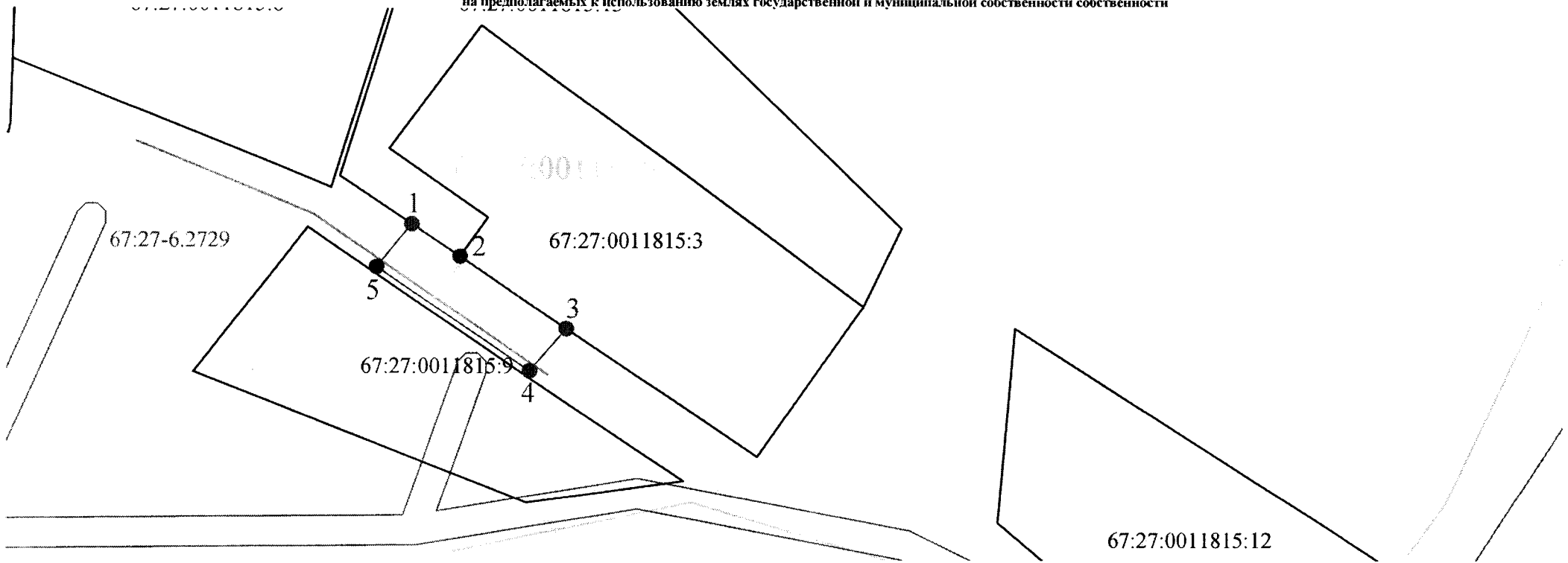
**СХЕМА ГРАНИЦ**  
**предполагаемых к использованию земель или части земельного участка**  
**на кадастровом плане территории**

<b>Наименование планируемого к размещению объекта:</b> Нефтепроводы и нефтепродуктопроводы диаметром DN 300 и менее, газопроводы и иные трубопроводы давлением до 1,2 Мпа, для размещения которых не требуется разрешения на строительство
<b>Местоположение объекта и кадастровый номер земельного участка (кадастровый номер кадастрового квартала в случае, если земельный участок не поставлен на государственный кадастровый учет):</b> Российская Федерация, Смоленская область, г. Смоленск, ул. Гвоздovская, в районе д. 36, в границах кадастрового квартала 67:27:0011815
<b>Площадь предполагаемых к использованию земель или земельного участка:</b> 177 кв.м.
<b>Категория земель:</b> Земли населенных пунктов
<b>Вид разрешенного использования земель или земельного участка (в соответствии с правилами землепользования и застройки соответствующего муниципального образования Смоленской области):</b> Предоставление коммунальных услуг (3.1.1)
<b>Ограничения использования земель или земельного участка, в том числе:</b>
<b>наличие объектов инженерной инфраструктуры и их характеристики:</b> ЛЭП, существующий газопровод
<b>наличие объектов транспортной инфраструктуры и их характеристики:</b> проезд
<b>наличие и параметры охранных, санитарно-защитных и иных зон, в том числе проектируемых ЗОУИТ:</b>
<b>наличие особо охраняемых природных территорий, объектов культурного наследия, иных территорий и объектов, ограничивающих использование земельного участка:</b> —

Чертеж размещения объекта на предполагаемых к использованию землях государственной собственности, выполненный на основе материалов инженерно-геодезических изысканий в масштабе 1:2000 - 1:500 с учетом сведений государственного кадастра недвижимости или картографической основе государственного кадастра недвижимости

представлен далее

Чертеж размещения объекта  
на предполагаемых к использованию землях государственной и муниципальной собственности



Условные обозначения:

- границы земельных участков, сведения о которых содержатся в ГКН
- контура зданий, сооружений, объектов незавершенного строительства, сведения о которых содержатся в ГКН
- границы кадастрового квартала
- проектируемый газопровод
- существующий газопровод
- границы образуемого земельного участка для строительство газопровода
- границы охранных зон, сведения о которых содержатся в ГКН
- обозначение образуемого земельного участка под строительство газопровода
- обозначение характерных точек границ

Каталог координат характерных точек границ территории

Номер точки	X	Y	Длина стороны, м	Дирекционный угол
1	465112.45	1211563.15	7.61	123°47'56"
2	465108.22	1211569.47	16.85	124°0'53"
3	465098.8	1211583.43	7.33	220°48'56"
4	465093.25	1211578.64	24.29	304°0'10"
5	465106.83	1211558.5	7.29	39°34'32"
1	465112.45	1211563.15		

Площадь участка 177 кв.м

Экспликация земель: земли государственной собственности - 177 кв.м.

- Описание границ смежных землепользователей:
- от т.3 до т.1 - земля общего пользования (неразграниченная государственная собственность)
  - от т.1 до т.2 - граница земельного участка с кадастровым номером 67:27:0011815:13
  - от т.2 до т.3 - граница земельного участка с кадастровым номером 67:27:0011815:3

Заявитель:



или юридический или индивидуальный предприниматель

Приложение к Постановлению Администрации  
города Смоленска

№ 3009-адм от «18» 10 2022г.

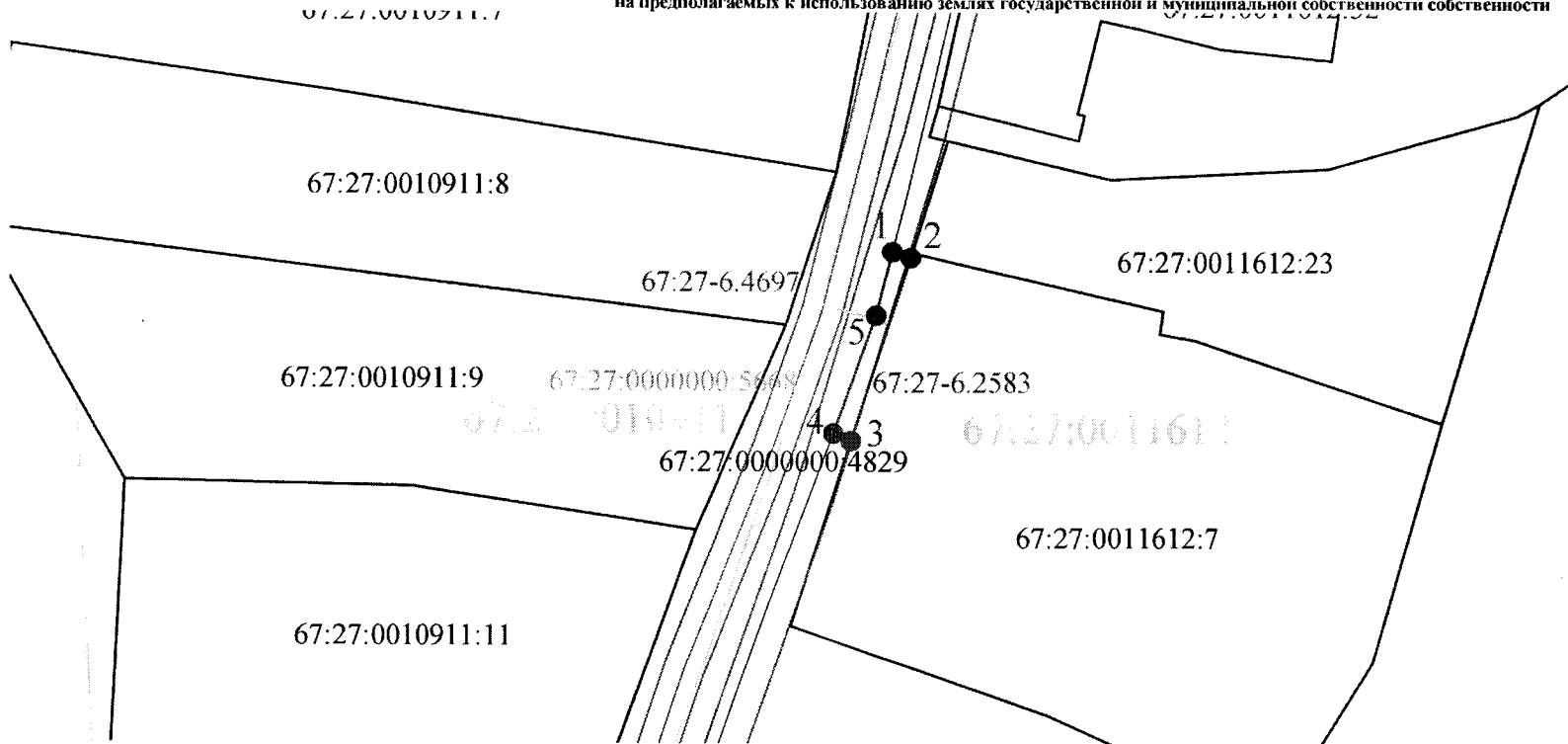
**СХЕМА ГРАНИЦ**  
**предполагаемых к использованию земель или части земельного участка**  
**на кадастровом плане территории**

<b>Наименование планируемого к размещению объекта:</b> Нефтепроводы и нефтепродуктопроводы диаметром DN 300 и менее, газопроводы и иные трубопроводы давлением до 1,2 Мпа, для размещения которых не требуется разрешения на строительство
<b>Местоположение объекта и кадастровый номер земельного участка (кадастровый номер кадастрового квартала в случае, если земельный участок не поставлен на государственный кадастровый учет):</b> Российская Федерация, Смоленская область, г. Смоленск, ул. Гвоздovская, в районе д. 4, в границах кадастрового квартала 67:27:0011612
<b>Площадь предполагаемых к использованию земель или земельного участка:</b> 32 кв.м.
<b>Категория земель:</b> Земли населенных пунктов
<b>Вид разрешенного использования земель или земельного участка (в соответствии с правилами землепользования и застройки соответствующего муниципального образования Смоленской области):</b> Предоставление коммунальных услуг (3.1.1)
<b>Ограничения использования земель или земельного участка, в том числе:</b>
<b>наличие объектов инженерной инфраструктуры и их характеристики:</b> ЛЭП, существующий газопровод
<b>наличие объектов транспортной инфраструктуры и их характеристики:</b> проезд
<b>наличие и параметры охранных, санитарно-защитных и иных зон, в том числе проектируемых ЗОУИТ:</b> 67:27-6.2583 - Зона с особыми условиями использования территории ВЛ УО ТП-192 Ф-1
<b>наличие особо охраняемых природных территорий, объектов культурного наследия, иных территорий и объектов, ограничивающих использование земельного участка:</b> —

Чертеж размещения объекта на предполагаемых к использованию землях государственной собственности, выполненный на основе материалов инженерно-геодезических изысканий в масштабе 1:2000 - 1:500 с учетом сведений государственного кадастра недвижимости или картографической основе государственного кадастра недвижимости

представлен далее

Чертеж размещения объекта  
на предполагаемых к использованию землях государственной и муниципальной собственности



Условные обозначения:

- |  |  |  |  |
|--|--|--|--|
|  | - границы земельных участков, сведения о которых содержатся в ГКН  |  | - границы образуемого земельного участка для строительство газопровода     |
|  | - контура зданий, сооружений, объектов незавершенного строительства, сведения о которых содержатся в ГКН |  | - границы охранных зон, сведения о которых содержатся в ГКН                |
|  | - границы кадастрового квартала  |  | - обозначение образуемого земельного участка под строительство газопровода |
|  | - проектируемый газопровод   |  | - обозначение характерных точек границ                                     |
|  | - существующий газопровод  |  |  |

Каталог координат характерных точек границ территории

Номер точки	X	Y	Длина стороны, м	Дирекционный угол
1	464716.42	1212115.31	1.88	107°50'15"
2	464715.84	1212117.1	19.02	197°50'15"
3	464697.74	1212111.27	1.88	293°10'43"
4	464698.48	1212109.54	12.37	19°45'13"
5	464710.12	1212113.72	6.5	14°9'52"
1	464716.42	1212115.31		

Площадь участка 32 кв.м

Экспликация земель: земля государственной собственности - 32 кв.м.

Описание границ смежных землепользователей:

- от т.2 до т.2, 3-4 - земли общего пользования (неразграниченная государственная собственность)
- от т.2 до т.3 - граница земельного участка с кадастровым номером 67:27:0011612:7
- от т.4 до т.1 - граница земельного участка с кадастровым номером 67:27:0000000:4829

Заявитель:



И.И. Сидоров

юридических лиц и индивидуальных предпринимателей

Приложение к Постановлению Администрации  
города Смоленска

№ 3002-а/м от «18» 10 2022г.

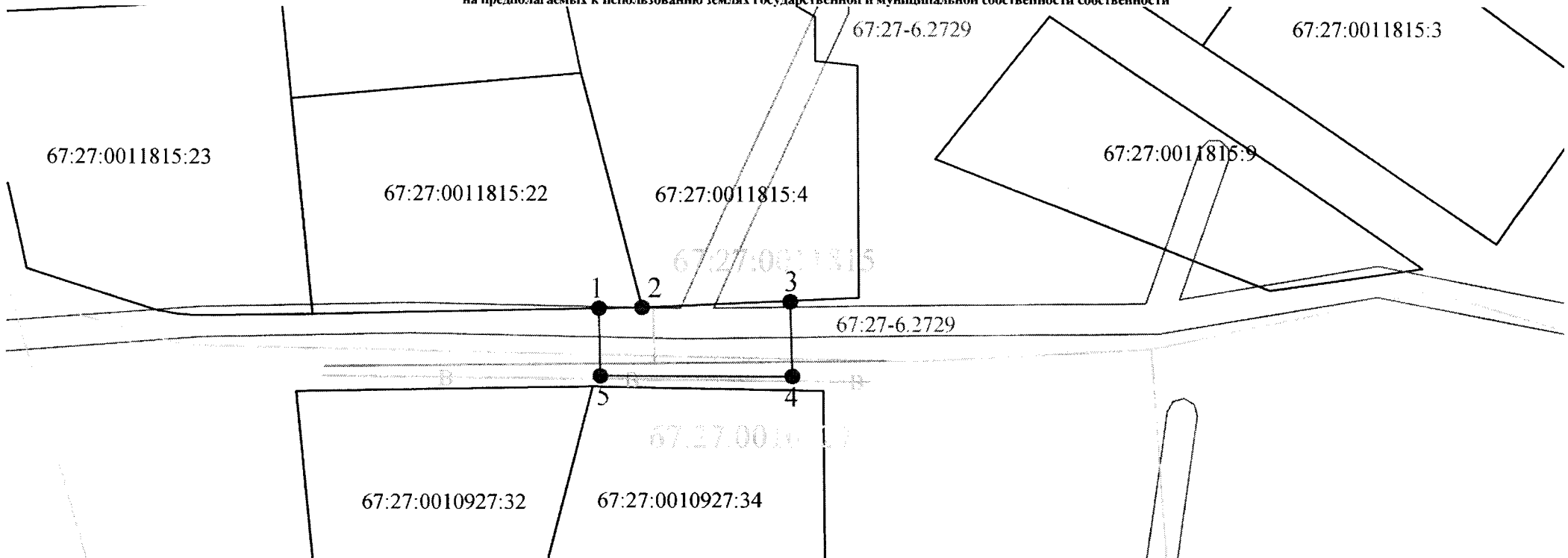
**СХЕМА ГРАНИЦ**  
**предполагаемых к использованию земель или части земельного участка**  
**на кадастровом плане территории**

<b>Наименование планируемого к размещению объекта:</b> Нефтепроводы и нефтепродуктопроводы диаметром DN 300 и менее, газопроводы и иные трубопроводы давлением до 1,2 Мпа, для размещения которых не требуется разрешения на строительство
<b>Местоположение объекта и кадастровый номер земельного участка (кадастровый номер кадастрового квартала в случае, если земельный участок не поставлен на государственный кадастровый учет):</b> Российская Федерация, Смоленская область, г. Смоленск, ул. Гвоздовская, в районе д. 38, в границах кадастрового квартала 67:27:0011815, 67:27:0010927
<b>Площадь предполагаемых к использованию земель или земельного участка:</b> 233 кв.м.
<b>Категория земель:</b> Земли населенных пунктов
<b>Вид разрешенного использования земель или земельного участка (в соответствии с правилами землепользования и застройки соответствующего муниципального образования Смоленской области):</b> Предоставление коммунальных услуг (3.1.1)
<b>Ограничения использования земель или земельного участка, в том числе:</b>
<b>наличие объектов инженерной инфраструктуры и их характеристики:</b> ЛЭП, существующий газопровод
<b>наличие объектов транспортной инфраструктуры и их характеристики:</b> проезд
<b>наличие и параметры охранных, санитарно-защитных и иных зон, в том числе проектируемых ЗОУИТ:</b> 67:27-6.2729 - Зона с особыми условиями использования территории ВЛ 0,4кВ №3 ТП 192
<b>наличие особо охраняемых природных территорий, объектов культурного наследия, иных территорий и объектов, ограничивающих использование земельного участка:</b> —

Чертеж размещения объекта на предполагаемых к использованию землях государственной собственности, выполненный на основе материалов инженерно-геодезических изысканий в масштабе 1:2000 - 1:500 с учетом сведений государственного кадастра недвижимости или картографической основе государственного кадастра недвижимости

представлен далее

Чертеж размещения объекта  
на предполагаемых к использованию землях государственной и муниципальной собственности



Условные обозначения:

- границы земельных участков, сведения о которых содержатся в ГКН
- контура зданий, сооружений, объектов незавершенного строительства, сведения о которых содержатся в ГКН
- границы кадастрового квартала
- проектируемый газопровод
- существующий газопровод
- границы образуемого земельного участка для строительство газопровода
- границы охранных зон, сведения о которых содержатся в ГКН
- обозначение образуемого земельного участка под строительство газопровода
- обозначение характерных точек границ

Каталог координат характерных точек границ территории

Номер точки	X	Y	Длина стороны м	Дирекционный угол
1	465073.53	1211490.22	5.58	88°46'48"
2	465073.65	1211495.8	19.44	87°46'43"
3	465074.4	1211515.22	9.79	178°18'19"
4	465064.62	1211515.51	25.11	270°59"
5	465064.67	1211490.4	8.86	358°49'11"
1	465073.53	1211490.22	Площадь участка 233 кв.м.	

Экспликация земель: земли государственной собственности - 233 кв.м.

- Описание границ смежных землепользователей:
- от т.3 до т.1 - земли общего пользования (неразграниченная государственная собственность)
  - от т.1 до т.2 - граница земельного участка с кадастровым номером 67:27:0011815:22
  - от т.2 до т.3 - граница земельного участка с кадастровым номером 67:27:0011815:4

Заявитель:



*[Handwritten signature]*

для юридических лиц и индивидуальных предпринимателей

Приложение к Постановлению Администрации  
города Смоленска

№ 3002-а/п от «18» 10 2022г.

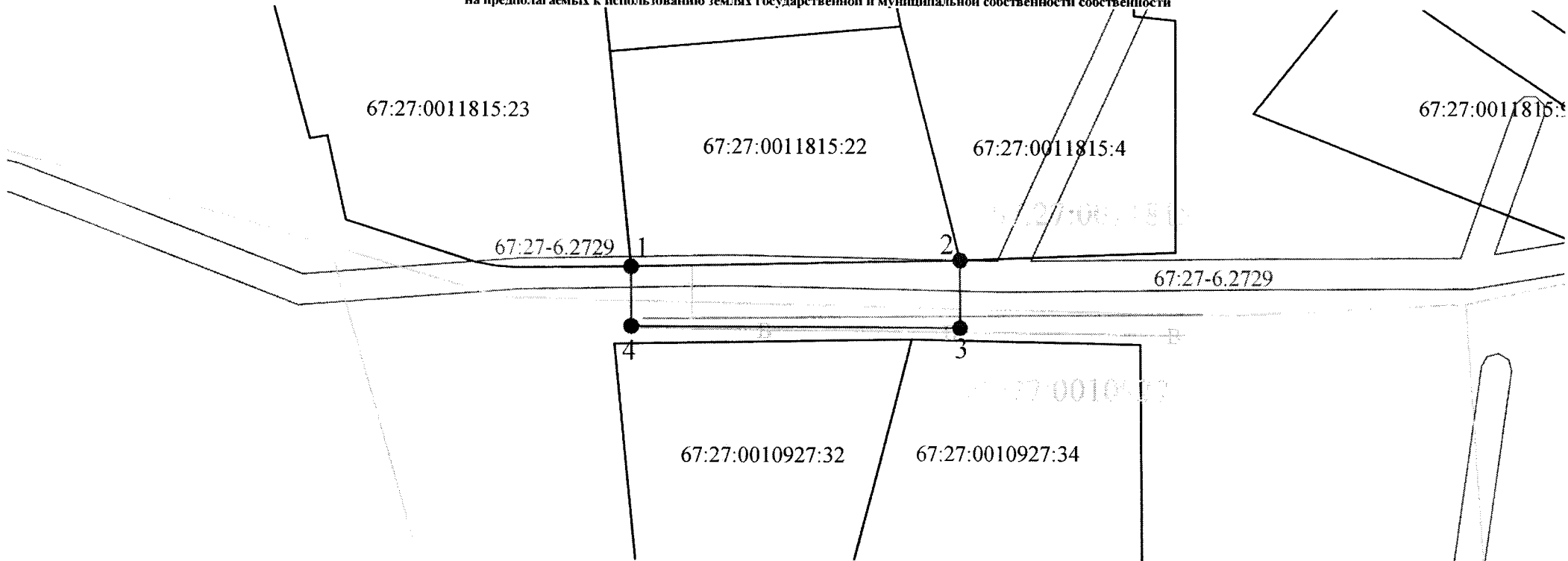
**СХЕМА ГРАНИЦ**  
**предполагаемых к использованию земель или части земельного участка**  
**на кадастровом плане территории**

<b>Наименование планируемого к размещению объекта:</b> Нефтепроводы и нефтепродуктопроводы диаметром DN 300 и менее, газопроводы и иные трубопроводы давлением до 1,2 Мпа, для размещения которых не требуется разрешения на строительство
<b>Местоположение объекта и кадастровый номер земельного участка (кадастровый номер кадастрового квартала в случае, если земельный участок не поставлен на государственный кадастровый учет):</b> Российская Федерация, Смоленская область, г. Смоленск, ул. Гвоздovская, в районе д. 40, в границах кадастрового квартала 67:27:0011815, 67:27:0010927
<b>Площадь предполагаемых к использованию земель или земельного участка:</b> 360 кв.м.
<b>Категория земель:</b> Земли населенных пунктов
<b>Вид разрешенного использования земель или земельного участка (в соответствии с правилами землепользования и застройки соответствующего муниципального образования Смоленской области):</b> Предоставление коммунальных услуг (3.1.1)
<b>Ограничения использования земель или земельного участка, в том числе:</b>
наличие объектов инженерной инфраструктуры и их характеристики: ЛЭП, существующий газопровод
наличие объектов транспортной инфраструктуры и их характеристики: проезд
наличие и параметры охранных, санитарно-защитных и иных зон, в том числе проектируемых ЗОУИТ: 67:27-6.2729 - Зона с особыми условиями использования территории ВЛ 0,4кВ №3 ТП 192
наличие особо охраняемых природных территорий, объектов культурного наследия, иных территорий и объектов, ограничивающих использование земельного участка: —

Чертеж размещения объекта на предполагаемых к использованию землях государственной собственности, выполненный на основе материалов инженерно-геодезических изысканий в масштабе 1:2000 - 1:500 с учетом сведений государственного кадастра недвижимости или картографической основе государственного кадастра недвижимости

представлен далее

**Чертеж размещения объекта  
на предполагаемых к использованию землях государственной и муниципальной собственности**



**Условные обозначения:**

- |  |  |      |  |
|--|--|------|--|
|  | - границы земельных участков, сведения о которых содержатся в ГКН  |      | - границы образуемого земельного участка для строительство газопровода     |
|  | - контура зданий, сооружений, объектов незавершенного строительства, сведения о которых содержатся в ГКН |      | - границы охранных зон, сведения о которых содержатся в ГКН                |
|  | - границы кадастрового квартала  | :ЗУ1 | - обозначение образуемого земельного участка под строительство газопровода |
|  | - проектируемый газопровод   | • 1  | - обозначение характерных точек границ                                     |
|  | - существующий газопровод  |      |  |

**Каталог координат характерных точек границ территории**


Номер точки	X	Y	Длина стороны, м	Дирекционный угол
1	465072.73	1211452.6	43.21	88°46'48"
2	465073.65	1211495.8	8.84	179°41'36"
3	465064.81	1211495.85	43.19	270°9'58"
4	465064.93	1211452.66	7.8	359°35'7"
1	465072.73	1211452.6		

Площадь участка 360 кв. м

Экспликация земель: земли государственной собственности - 360 кв. м.

Описание границ смежных землепользователей:  
 - от т.2 до т.1 - земли общего пользования (неразграниченная государственная собственность)  
 - от т.1 до т.2 - граница земельного участка с кадастровым номером 67:27:0011815:22

**Заявитель:**



*Иванов И.И.*  
 (подпись)  
 для юридических лиц и индивидуальных предпринимателей



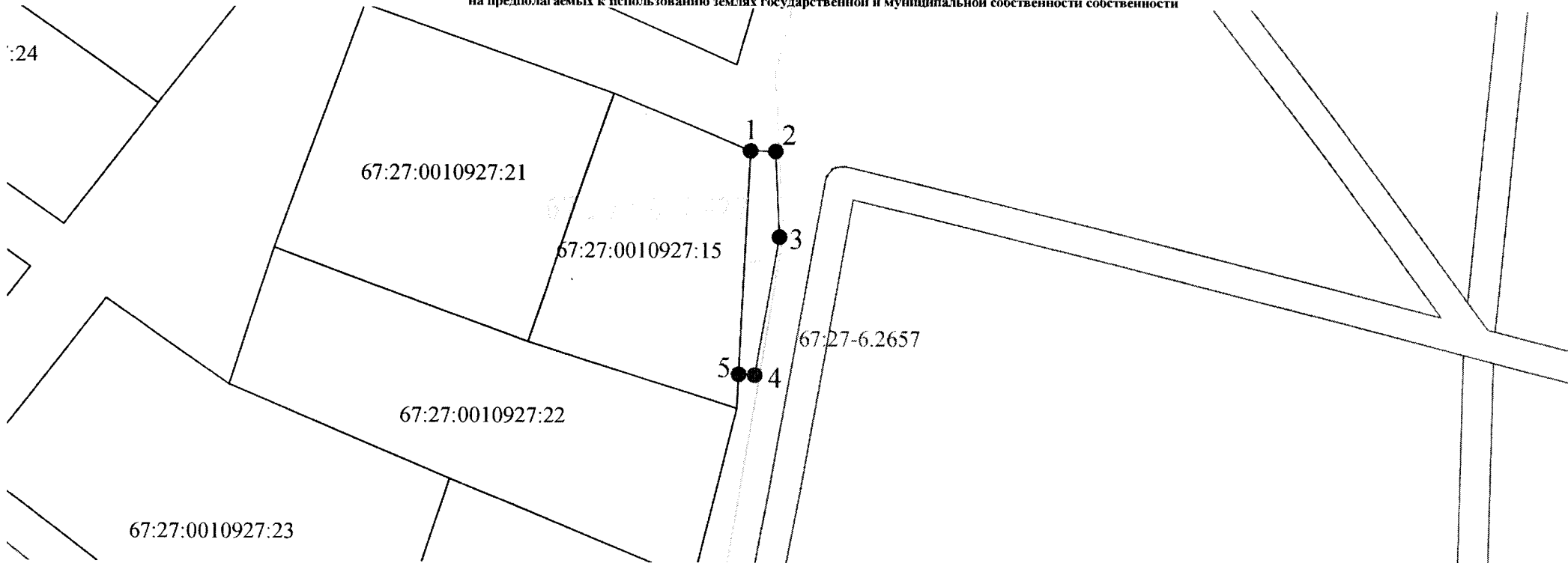
**СХЕМА ГРАНИЦ**  
**предполагаемых к использованию земель или части земельного участка**  
**на кадастровом плане территории**

<b>Наименование планируемого к размещению объекта:</b> Нефтепроводы и нефтепродуктопроводы диаметром DN 300 и менее, газопроводы и иные трубопроводы давлением до 1,2 Мпа, для размещения которых не требуется разрешения на строительство
<b>Местоположение объекта и кадастровый номер земельного участка (кадастровый номер кадастрового квартала в случае, если земельный участок не поставлен на государственный кадастровый учет):</b> Российская Федерация, Смоленская область, г. Смоленск, ул. Гвоздovская, в районе д. 49, в границах кадастрового квартала 67:27:0010927
<b>Площадь предполагаемых к использованию земель или земельного участка:</b> 102 кв.м.
<b>Категория земель:</b> Земли населенных пунктов
<b>Вид разрешенного использования земель или земельного участка (в соответствии с правилами землепользования и застройки соответствующего муниципального образования Смоленской области):</b> Предоставление коммунальных услуг (3.1.1)
<b>Ограничения использования земель или земельного участка, в том числе:</b>
<b>наличие объектов инженерной инфраструктуры и их характеристики:</b> ЛЭП, существующий газопровод
<b>наличие объектов транспортной инфраструктуры и их характеристики:</b> проезд
<b>наличие и параметры охранных, санитарно-защитных и иных зон, в том числе проектируемых ЗОУИТ:</b>
<b>наличие особо охраняемых природных территорий, объектов культурного наследия, иных территорий и объектов, ограничивающих использование земельного участка:</b> —










Чертеж размещения объекта на предполагаемых к использованию землях государственной собственности, выполненный на основе материалов инженерно-геодезических изысканий в масштабе 1:2000 - 1:500 с учетом сведений государственного кадастра недвижимости или картографической основе государственного кадастра недвижимости

представлен далее

Чертеж размещения объекта  
на предполагаемых к использованию землях государственной и муниципальной собственности



Условные обозначения:

-  - границы земельных участков, сведения о которых содержатся в ГКН
-  - контура зданий, сооружений, объектов незавершенного строительства, сведения о которых содержатся в ГКН
-  - границы кадастрового квартала
-  - проектируемый газопровод
-  - существующий газопровод
-  - границы образуемого земельного участка для строительства газопровода
-  - границы охранных зон, сведения о которых содержатся в ГКН
-  - обозначение образуемого земельного участка под строительство газопровода
-  - обозначение характерных точек границ

Каталог координат характерных точек границ территории

Номер точки	X	Y	Длина стороны м	Дирекционный угол
1	464880.62	1211621.45	3.28	90°55'38"
2	464880.57	1211624.73	11.24	177°17'33"
3	464869.34	1211625.26	18.28	190°5'59"
4	464851.34	1211622.06	2.12	272°57'43"
5	464851.45	1211619.94	29.2	2°57'43"
1	464880.62	1211621.45		

Площадь участка 102 кв.м

Экспликация земель: земли государственной собственности - 102 кв. м.

Описание границ смежных землепользователей:  
 - от т.5 до т.1 - земли общего пользования (неограниченная государственная собственность)  
 - от т.1 до т.5 - граница земельного участка с кадастровым номером 67:27:0010927:15

Заявитель:



\_\_\_\_\_  
 (подпись)

Приложение к Постановлению Администрации  
города Смоленска

№ 3009-адм от «10» 10 2022г.

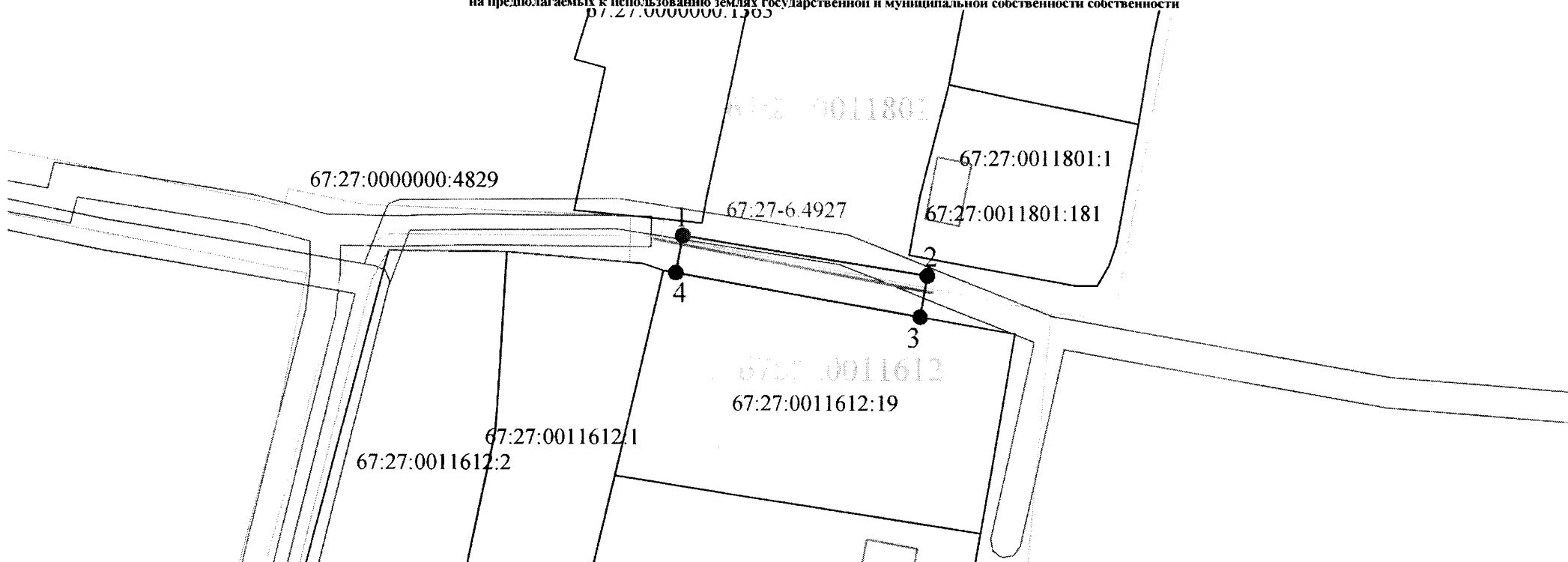
**СХЕМА ГРАНИЦ**  
**предполагаемых к использованию земель или части земельного участка**  
**на кадастровом плане территории**

<b>Наименование планируемого к размещению объекта:</b> Нефтепроводы и нефтепродуктопроводы диаметром DN 300 и менее, газопроводы и иные трубопроводы давлением до 1,2 Мпа, для размещения которых не требуется разрешения на строительство
<b>Местоположение объекта и кадастровый номер земельного участка (кадастровый номер кадастрового квартала в случае, если земельный участок не поставлен на государственный кадастровый учет):</b> Российская Федерация, Смоленская область, г. Смоленск, ул. Гвоздовская, в районе д. 8б, в границах кадастрового квартала 67:27:0011612,67:27:0011801
<b>Площадь предполагаемых к использованию земель или земельного участка:</b> 168 кв.м.
<b>Категория земель:</b> Земли населенных пунктов
<b>Вид разрешенного использования земель или земельного участка (в соответствии с правилами землепользования и застройки соответствующего муниципального образования Смоленской области):</b> Предоставление коммунальных услуг (3.1.1)
<b>Ограничения использования земель или земельного участка, в том числе:</b>
<b>наличие объектов инженерной инфраструктуры и их характеристики:</b> ЛЭП, существующий газопровод
<b>наличие объектов транспортной инфраструктуры и их характеристики:</b> проезд
<b>наличие и параметры охранных, санитарно-защитных и иных зон, в том числе проектируемых ЗОУИТ:</b> 67:27-6.4927 - Зона с особыми условиями использования территории ВЛ 0,4кВ №2 ТП 192
<b>наличие особо охраняемых природных территорий, объектов культурного наследия, иных территорий и объектов, ограничивающих использование земельного участка:</b> —








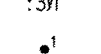

**Чертеж размещения объекта на предполагаемых к использованию землях государственной собственности, выполненный на основе материалов инженерно-геодезических изысканий в масштабе 1:2000 - 1:500 с учетом сведений государственного кадастра недвижимости или картографической основе государственного кадастра недвижимости**

представлен далее

Чертеж размещения объекта  
на предполагаемых к использованию землях государственной и муниципальной собственности



Условные обозначения:

-  - границы земельных участков, сведения о которых содержатся в ГКН
-  - контура зданий, сооружений, объектов незавершенного строительства, сведения о которых содержатся в ГКН
-  - границы кадастрового квартала
-  - проектируемый газопровод
-  - существующий газопровод
-  - границы образуемого земельного участка для строительство газопровода
-  - границы охранных зон, сведения о которых содержатся в ГКН
-  - обозначение образуемого земельного участка под строительство газопровода
-  - обозначение характерных точек границ

Каталог координат характерных точек границ территории

Номер точки	X	Y	Длина стороны, м	Дирекционный угол
1	464844.49	1212186.36	32.39	99°3'21"
2	464839.34	1212218.34	5.43	190°3'33"
3	464834	1212217.39	32.44	280°3'33"
4	464839.66	1212185.45	4.92	10°40'58"
1	464844.49	1212186.36		

Площадь участка 168 кв.м

Экспликация земель: земля государственной собственности - 168 кв.м.

Описание границ смежных землепользователей:  
- от т.1 до т.3, 4-1 - земли общего пользования (неразграниченная государственная собственность)  
- от т.3 до т.4 - граница земельного участка с кадастровым номером 67:27:0011612:19

Заявитель:



И.И. [Signature]