



АДМИНИСТРАЦИЯ ГОРОДА СМОЛЕНСКА

ПОСТАНОВЛЕНИЕ

от 16.01.2023 № 23-арм

Об утверждении схемы
расположения земельного участка на
кадастровом плане территории

В соответствии с Земельным кодексом Российской Федерации, приказом Федеральной службы государственной регистрации, кадастра и картографии от 19.04.2022 № П/0148 «Об утверждении требований к подготовке схемы расположения земельного участка или земельных участков на кадастровом плане территории и формату схемы расположения земельного участка или земельных участков на кадастровом плане территории при подготовке схемы расположения земельного участка или земельных участков на кадастровом плане территории в форме электронного документа, формы схемы расположения земельного участка или земельных участков на кадастровом плане территории, подготовка которой осуществляется в форме документа на бумажном носителе», Правилами землепользования и застройки города Смоленска, утвержденными постановлением Администрации города Смоленска от 30.09.2021 № 2531-адм, принимая во внимание заключение кадастрового инженера, руководствуясь Уставом города Смоленска,

Администрация города Смоленска постановляет:

1. Утвердить прилагаемую схему расположения земельного участка на кадастровом плане территории, отнесенного к категории земель населенных пунктов, с кадастровым номером 67:27:0013886:3 площадью 21404 м², расположенного по адресу (иное описание местоположения): Смоленская область, город Смоленск, улица Губенко.
2. Земельный участок, указанный в пункте 1 настоящего постановления, расположен в территориальной зоне Т1 (зона размещения гаражей и предприятий автосервиса).
3. Срок действия настоящего постановления составляет 2 года.

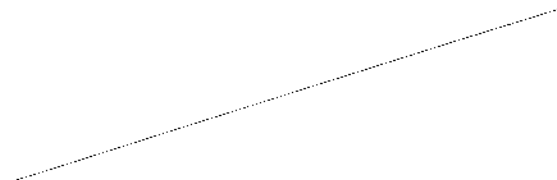

4. Управлению архитектуры и градостроительства Администрации города Смоленска обеспечить исполнение пункта 20 статьи 11¹⁰ Земельного кодекса Российской Федерации.

5. Управлению информационных технологий Администрации города Смоленска разместить настоящее постановление на официальном сайте Администрации города Смоленска.

Глава города Смоленска



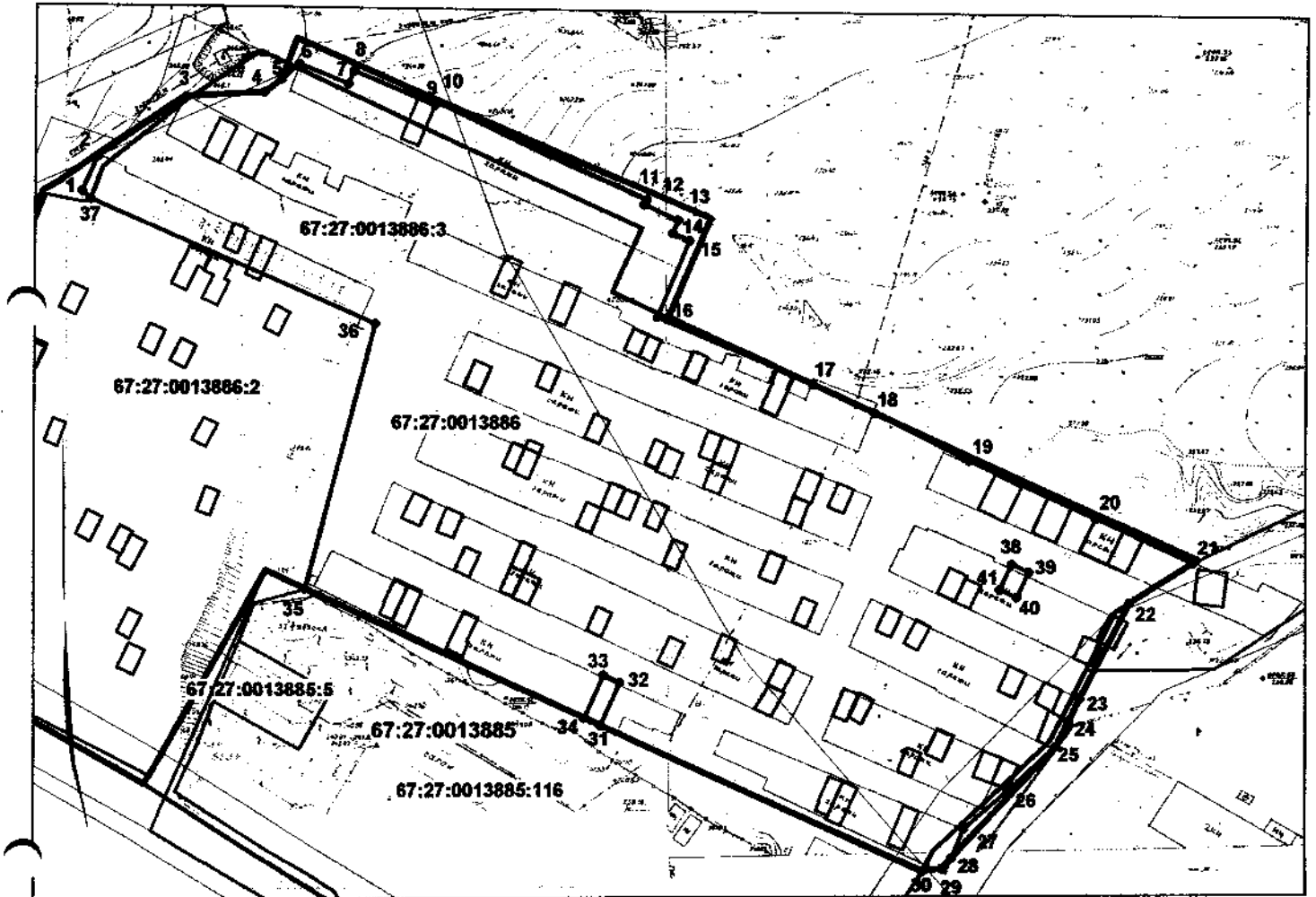
А.А. Борисов



Утверждена
 постановлением Администрации
 города Смоленска
 от 16.01.2023 № 23-а/м

СХЕМА РАСПОЛОЖЕНИЯ ЗЕМЕЛЬНОГО УЧАСТКА ИЛИ ЗЕМЕЛЬНЫХ УЧАСТКОВ НА КАДАСТРОВИМ ПЛАНЕ ТЕРРИТОРИИ

Условный номер земельного участка _____
 Площадь земельного участка 21404 кв.м.



Обозначение характерных точек границ	Координаты, м	
	X	Y
1	2	3
1	464991,46	1222758,36
2	464999,44	1222762,12
3	465012,93	1222783,12
4	465013,76	1222801,51
5	465016,76	1222805,52
6	465020,12	1222809,89
7	465015,50	1222821,32
8	465018,49	1222822,70
9	465010,40	1222841,75
10	465011,03	1222842,02
11	464987,57	1222891,48
12	464986,29	1222890,92

1	2	3
13	464982,59	1222898,87
14	464979,51	1222897,57
15	464977,71	1222901,55
16	464959,74	1222893,93
17	464943,44	1222930,50
18	464936,54	1222944,91
19	464924,87	1222967,09
20	464910,55	1222996,89
21	464899,51	1223019,55
22	464890,59	1223004,66
23	464868,26	1222992,48
24	464862,97	1222989,82
25	464856,96	1222986,80
26	464846,65	1222975,33

1	2	3
27	464837,70	1222964,88
28	464830,89	1222961,89
29	464828,48	1222959,59
30	464827,93	1222954,92
31	464864,14	1222879,48
32	464874,29	1222884,23
33	464876,06	1222880,44
34	464865,92	1222875,80
35	464897,55	1222810,24
36	464959,22	1222827,33
37	464989,63	1222760,32
1	464991,46	1222758,36
38	464900,10	1222976,90
39	464898,14	1222980,92
40	464892,24	1222978,02
41	464894,20	1222974,02
38	464900,10	1222976,90

Система координат МСК-67
 Масштаб 1:1600

Условные обозначения:

- - граница уточняемого земельного участка
- - границы земельных участков, кадастровых кварталов, ОКСов, ЗОУИТ, сведения о которых содержатся в ЕГРН
- - граница территориальной зоны
- 1 - обозначение характерной точки границы земельного участка

67:27:0013886 - кадастровый номер кадастрового квартала
67:27:0013886:3 - кадастровый номер земельного участка, сведения о котором содержатся в ЕГРН