



АДМИНИСТРАЦИЯ ГОРОДА СМОЛЕНСКА

ПОСТАНОВЛЕНИЕ

от 21.04.2023 № 984-арм

Об утверждении схемы
расположения земельного участка на
кадастровом плане территории

В соответствии с Земельным кодексом Российской Федерации, приказом Федеральной службы государственной регистрации, кадастра и картографии от 19.04.2022 № П/0148 «Об утверждении требований к подготовке схемы расположения земельного участка или земельных участков на кадастровом плане территории и формату схемы расположения земельного участка или земельных участков на кадастровом плане территории при подготовке схемы расположения земельного участка или земельных участков на кадастровом плане территории в форме электронного документа, формы схемы расположения земельного участка или земельных участков на кадастровом плане территории, подготовка которой осуществляется в форме документа на бумажном носителе», Правилами землепользования и застройки города Смоленска, утвержденными постановлением Администрации города Смоленска от 30.09.2021 № 2531-адм, принимая во внимание заключение кадастрового инженера, руководствуясь Уставом города Смоленска,

Администрация города Смоленска постановляет:

1. Утвердить прилагаемую схему расположения земельного участка на кадастровом плане территории, отнесенного к категории земель населенных пунктов, с кадастровым номером 67:27:0000000:3246 площадью 8086 м², с разрешенным видом использования – «обслуживание жилой застройки (размещение ливневой канализации)», расположенного по адресу (иное описание местоположения): Российская Федерация, Смоленская область, город Смоленск, от улицы 2-й Верхний Волок до улицы Песочной.


2. Срок действия настоящего постановления составляет 2 года.

3. Управлению архитектуры и градостроительства Администрации города Смоленска обеспечить исполнение пункта 20 статьи 11¹⁰ Земельного кодекса Российской Федерации.

4. Управлению информационных технологий Администрации города Смоленска разместить настоящее постановление на официальном сайте Администрации города Смоленска.

Глава города Смоленска

А.А. Борисов

A handwritten signature in black ink, consisting of a large, stylized initial 'А' followed by the name 'А.А. Борисов'. The signature is written over a faint, large, light-colored oval shape that appears to be a watermark or a large, light-colored mark on the paper.

Утверждена

лист 1

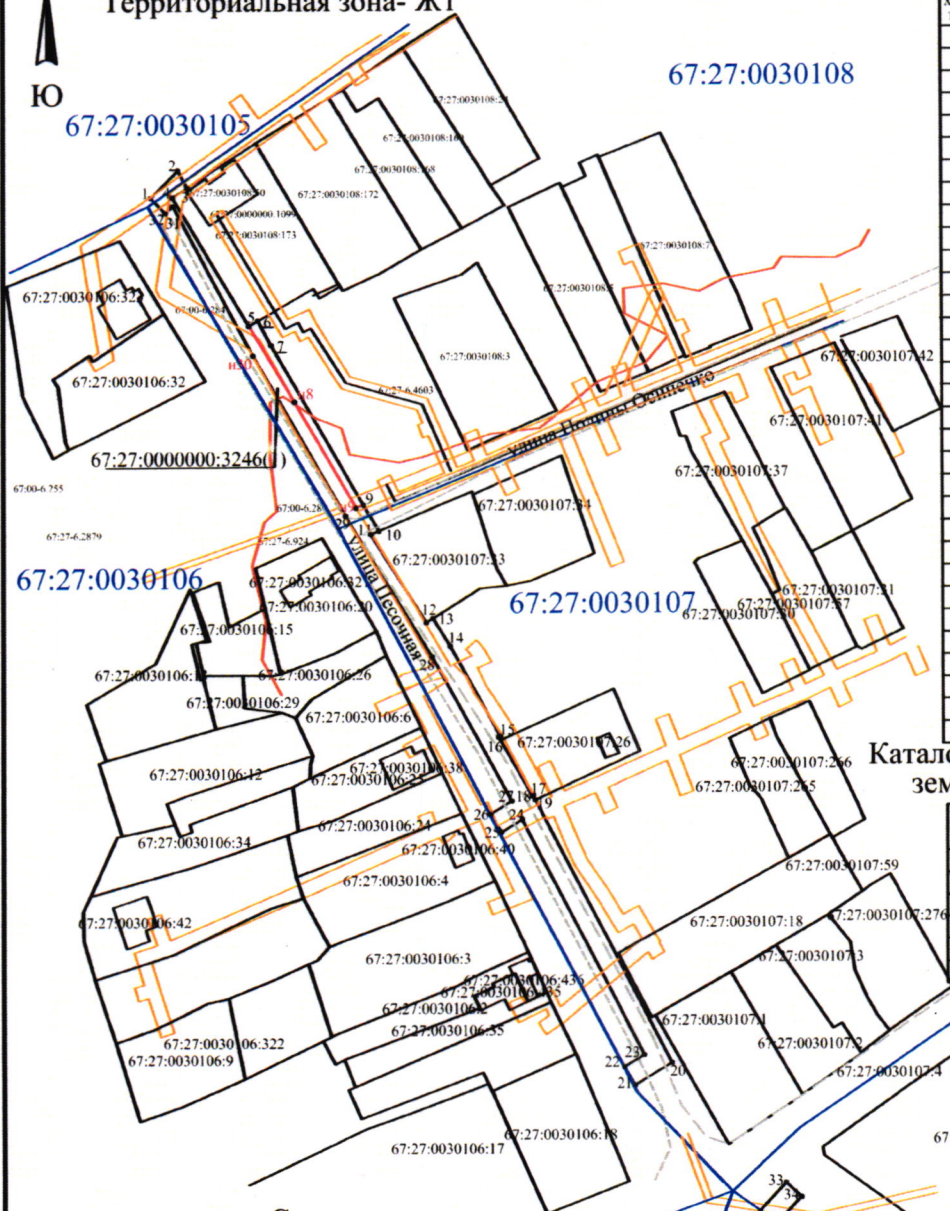
Постановлением Администрации
города Смоленск

№ 984-г/ст " 21 " 04 2023 г.

СХЕМА РАСПОЛОЖЕНИЯ ЗЕМЕЛЬНЫХ УЧАСТКОВ НА КАДАСТРОВOM ПЛАНЕ (КАРТЕ) ТЕРРИТОРИИ

Каталог координат образуемого

Площадь образуемого земельного участка: - 8086кв.м земельного участка контур 1
Территориальная зона- Ж1



Обозначение характерных точек границ	координаты	
	X	Y
1	461629.58	1223501.39
2	461637.37	1223509.13
3	461632.40	1223511.79
4	461629.67	1223507.57
5	461593.09	1223529.44
n8	461571.48	1223542.34
n9	461540.63	1223560.16
9	461541.71	1223562.24
10	461534.42	1223566.71
11	461533.45	1223564.30
12	461508.05	1223580.17
13	461509.25	1223582.12
14	461501.25	1223587.02
15	461475.34	1223601.43
16	461475.12	1223600.93
17	461458.44	1223610.56
18	461458.53	1223610.77
19	461457.39	1223611.41
20	461382.10	1223650.41
21	461375.73	1223639.80
22	461380.88	1223636.72
23	461384.35	1223642.49
24	461451.77	1223607.64
25	461448.15	1223601.72
26	461453.27	1223598.59
27	461457.00	1223604.70
28	461498.23	1223581.84
29	461538.64	1223557.09
n30	461584.64	1223530.54
31	461627.32	1223507.70
32	461625.25	1223505.54
1	461629.58	1223501.39

Каталог координат образуемого
земельного участка контур 2

Обозначение характерных точек границ	координаты	
	X	Y
33	461349.00	1223680.89
34	461344.96	1223685.33
35	461324.07	1223666.36
36	461326.87	1223663.33
37	461329.51	1223663.20
33	461349.00	1223680.89

г. Смоленск

Условные обозначения

- - граница территориальной зоны
- - граница образуемого земельного участка
- - граница кадастрового квартала
- - дорога
- - граница земельного участка, установленная в соответствии с федеральным законодательством

- 67:27:0030107 - номер кадастрового квартала
- 67:27:0000000:3246 - номер исправляемого земельного участка
- 67:27:0014509:8 - номер земельного участка
- n2 - характерная новая точка границ образуемого земельного участка
- *1 - характерная существующая точка границ образуемого земельного участка

67:27:0030401

67:27:0030309

Масштаб 1:2000

Утверждена

лист 2

Постановлением Администрации
города Смоленск

№ 984-пр от " 21 " 04 2023 г.

СХЕМА РАСПОЛОЖЕНИЯ ЗЕМЕЛЬНЫХ УЧАСТКОВ НА КАДАСТРОВОМ ПЛАНЕ (КАРТЕ) ТЕРРИТОРИИ

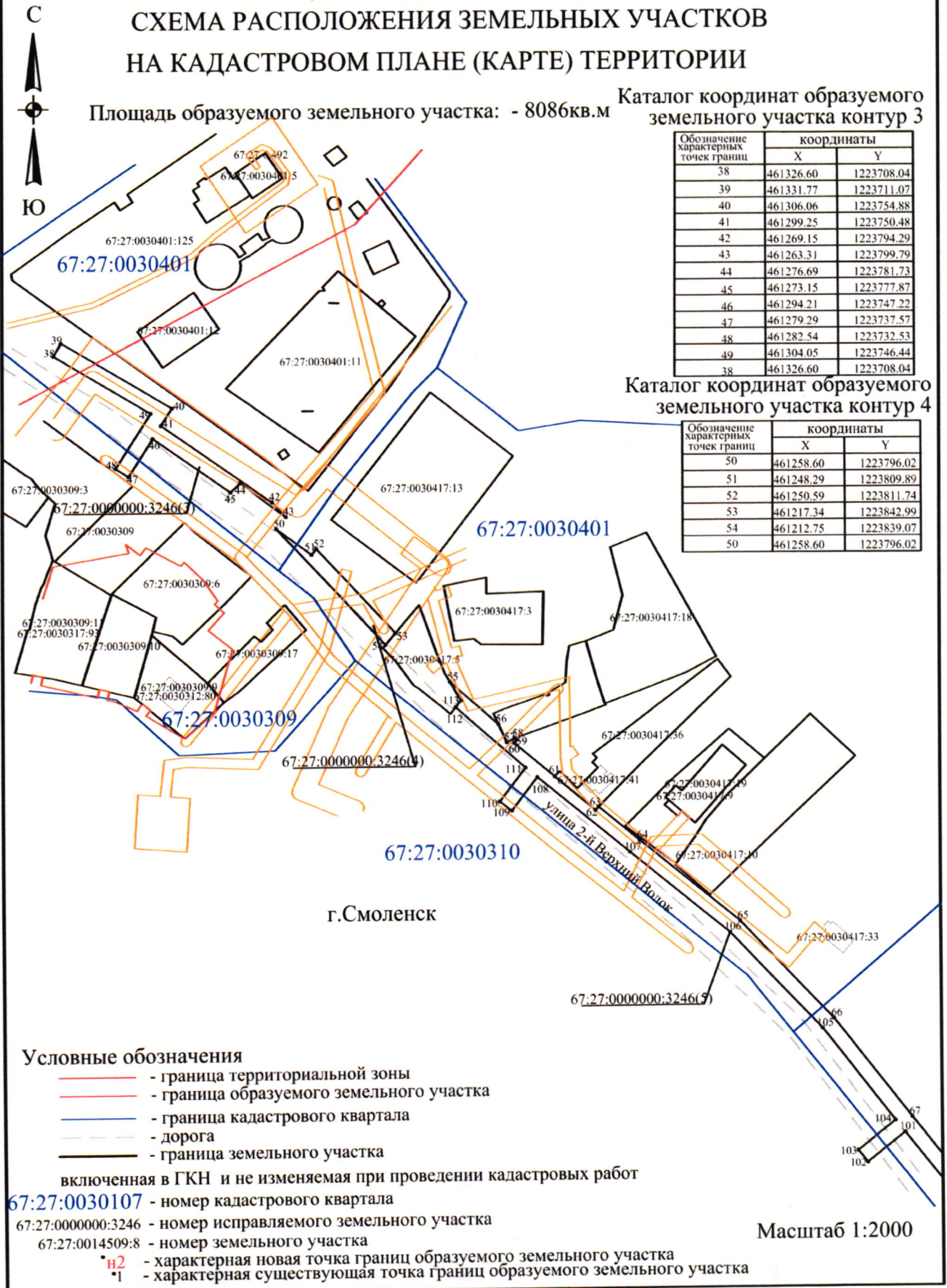
Площадь образуемого земельного участка: - 8086 кв.м

Каталог координат образуемого
земельного участка контур 3

Обозначение характерных точек границ	координаты	
	X	Y
38	461326.60	1223708.04
39	461331.77	1223711.07
40	461306.06	1223754.88
41	461299.25	1223750.48
42	461269.15	1223794.29
43	461263.31	1223799.79
44	461276.69	1223781.73
45	461273.15	1223777.87
46	461294.21	1223747.22
47	461279.29	1223737.57
48	461282.54	1223732.53
49	461304.05	1223746.44
38	461326.60	1223708.04

Каталог координат образуемого
земельного участка контур 4

Обозначение характерных точек границ	координаты	
	X	Y
50	461258.60	1223796.02
51	461248.29	1223809.89
52	461250.59	1223811.74
53	461217.34	1223842.99
54	461212.75	1223839.07
50	461258.60	1223796.02



Условные обозначения

- - граница территориальной зоны
- - граница образуемого земельного участка
- - граница кадастрового квартала
- - дорога
- - граница земельного участка

включенная в ГКН и не изменяемая при проведении кадастровых работ

67:27:0030107 - номер кадастрового квартала

67:27:0000000:3246 - номер исправляемого земельного участка

67:27:0014509:8 - номер земельного участка

•н2 - характерная новая точка границ образуемого земельного участка

•1 - характерная существующая точка границ образуемого земельного участка

Масштаб 1:2000



Постановлением Администрации
города Смоленск

№ 984-гп от " 21 " 04 2023 г.

**СХЕМА РАСПОЛОЖЕНИЯ ЗЕМЕЛЬНЫХ УЧАСТКОВ
НА КАДАСТРОВОМ ПЛАНЕ (КАРТЕ) ТЕРРИТОРИИ**

Ю Площадь образуемого земельного участка: - 8086 кв.м

Каталог координат образуемого земельного участка контур 5

Каталог координат образуемого земельного участка контур 8

Обозначение характерных точек границ	координаты	
	X	Y
125	460558.89	1224630.32
126	460555.37	1224635.18
127	460541.03	1224625.42
128	460544.43	1224620.48
125	460558.89	1224630.32

Обозначение характерных точек границ	координаты	
	X	Y
99	460985.76	1224076.42
100	461001.32	1224057.24
101	461019.19	1224043.09
102	461007.48	1224028.28
103	461012.18	1224024.56
104	461023.93	1224039.37
105	461060.66	1224010.80
106	461098.96	1223974.52
107	461130.51	1223935.26
108	461160.40	1223898.74
109	461147.14	1223888.65
110	461150.77	1223883.88
111	461164.27	1223894.14
112	461188.17	1223866.66
113	461190.81	1223868.82
55	461198.07	1223864.43

Обозначение характерных точек границ	координаты	
	X	Y
55	461198.07	1223864.43
56	461181.47	1223883.50
57	461174.36	1223886.77
58	461175.87	1223889.95
59	461175.29	1223890.61
60	461174.08	1223889.67
61	461160.65	1223905.62
62	461147.11	1223921.67
63	461148.37	1223922.91
64	461135.17	1223939.04
65	461103.39	1223978.60
66	461064.58	1224015.36
67	461025.26	1224045.94
68	461005.56	1224061.53
69	460990.44	1224080.19
70	460973.75	1224101.07
71	460964.28	1224116.45
71	460903.90	1224192.76
73	460885.93	1224213.24
74	460852.24	1224250.49
75	460819.98	1224287.57
76	460786.86	1224327.08
77	460757.09	1224367.38
78	460728.01	1224408.63
79	460699.09	1224449.66
80	460669.62	1224491.11
81	460668.74	1224492.36
82	460667.71	1224483.45
83	460694.19	1224446.19
84	460723.11	1224405.17
85	460750.59	1224366.20
86	460736.91	1224355.16
87	460740.68	1224350.50
88	460754.11	1224361.33
89	460782.14	1224323.36
90	460815.42	1224283.68
91	460847.58	1224246.11
92	460879.46	1224211.46
93	460864.49	1224197.92
94	460868.51	1224193.47
95	460883.45	1224206.98
96	460915.24	1224170.74
97	460947.45	1224132.34
98	460968.83	1224097.61

Каталог координат образуемого
земельного участка контур 9

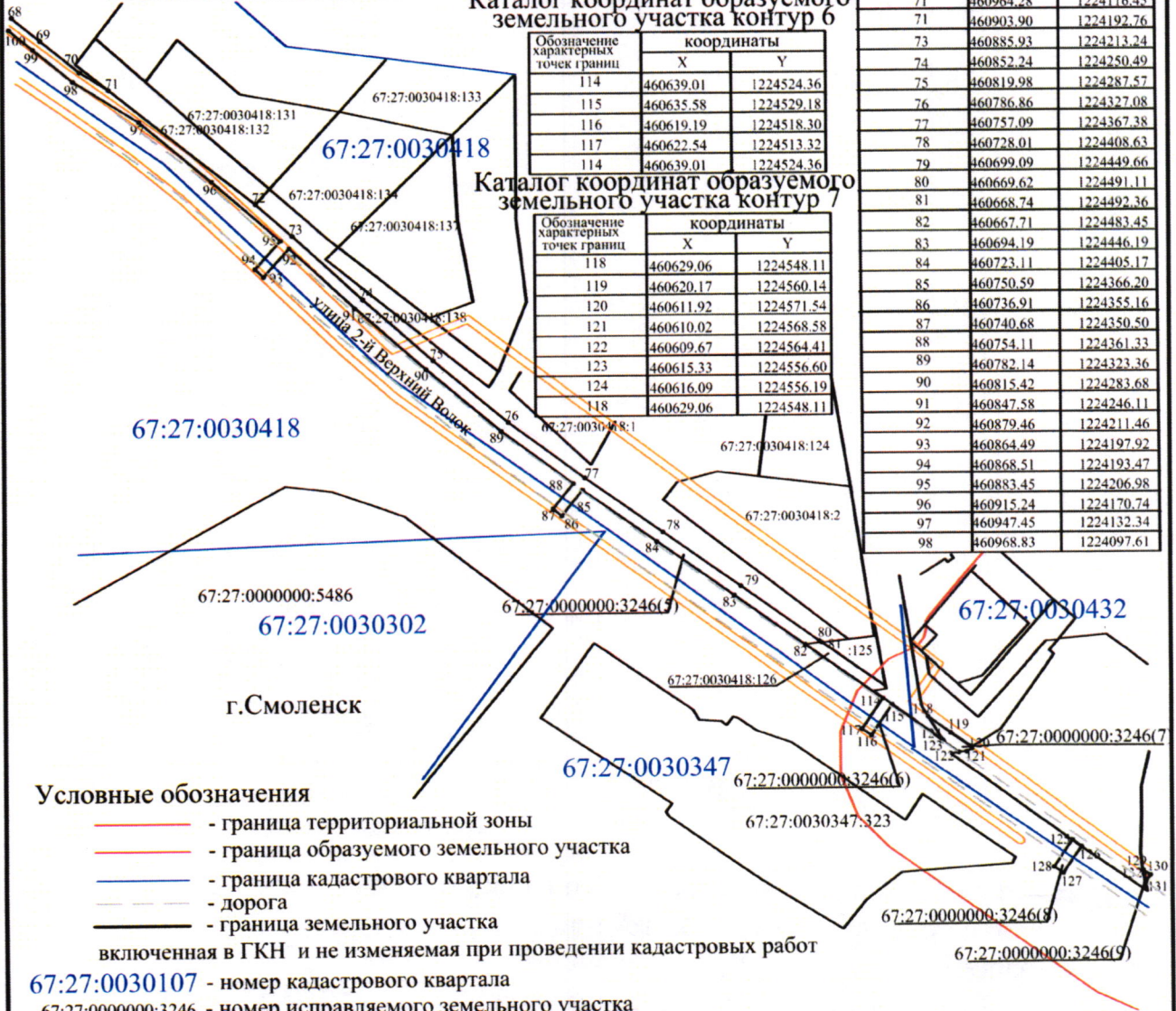
Обозначение характерных точек границ	координаты	
	X	Y
129	460542.34	1224667.69
130	460539.58	1224671.49
131	460535.97	1224668.87
132	460539.08	1224668.12
129	460542.34	1224667.69

Каталог координат образуемого
земельного участка контур 6

Обозначение характерных точек границ	координаты	
	X	Y
114	460639.01	1224524.36
115	460635.58	1224529.18
116	460619.19	1224518.30
117	460622.54	1224513.32
114	460639.01	1224524.36

Каталог координат образуемого
земельного участка контур 7

Обозначение характерных точек границ	координаты	
	X	Y
118	460629.06	1224548.11
119	460620.17	1224560.14
120	460611.92	1224571.54
121	460610.02	1224568.58
122	460609.67	1224564.41
123	460615.33	1224556.60
124	460616.09	1224556.19
118	460629.06	1224548.11



Условные обозначения

- - граница территориальной зоны
- - граница образуемого земельного участка
- - граница кадастрового квартала
- - дорога
- - граница земельного участка

включенная в ГКН и не изменяемая при проведении кадастровых работ

67:27:0030107 - номер кадастрового квартала

67:27:0000000:3246 - номер исправляемого земельного участка

67:27:0014509:8 - номер земельного участка

*н2 - характерная новая точка границ образуемого земельного участка

*1 - характерная существующая точка границ образуемого земельного участка

Масштаб 1:3000