



АДМИНИСТРАЦИЯ ГОРОДА СМОЛЕНСКА

ПОСТАНОВЛЕНИЕ

от 26.05.2023 № 1354-адм

Об использовании земельного участка по проезду Маршала Конева без его предоставления и установления сервитута, публичного сервитута

В соответствии с Земельным кодексом Российской Федерации, постановлениями Правительства Российской Федерации от 03.12.2014 № 1300 «Об утверждении перечня видов объектов, размещение которых может осуществляться на землях или земельных участках, находящихся в государственной или муниципальной собственности, без предоставления земельных участков и установления сервитутов», Администрации Смоленской области от 28.05.2015 № 302 «Об утверждении Положения о порядке и условиях размещения объектов на землях или земельных участках, находящихся в государственной или муниципальной собственности, без предоставления земельных участков и установления сервитутов, публичного сервитута», решением 69-й сессии Смоленского городского Совета IV созыва от 20.02.2015 № 1323 «Об определении уполномоченного органа на распоряжение земельными участками, государственная собственность на которые не разграничена, на территории города Смоленска», на основании заявления акционерного общества «Газпром газораспределение Смоленск» от 21.04.2023, руководствуясь Уставом города Смоленска.

Администрация города Смоленска **п о с т а н о в л я е т**:

1. Предоставить акционерному обществу «Газпром газораспределение Смоленск» (ОГРН 1026701455329, ИНН 6731011930) право использовать без предоставления и установления сервитута, публичного сервитута земельный участок площадью 202 м², отнесенный к категории земель населенных пунктов, находящийся на землях, государственная собственность на которые не разграничена, расположенный по адресу (иное описание местоположения): Российская Федерация, Смоленская область, город Смоленск, проезд Маршала

Конева, в границах кадастрового квартала 67:27:0030702, для нефтепроводов и нефтепродуктопроводов диаметром DN 300 и менее, газопроводов и иных трубопроводов давлением до 1,2 Мпа, для размещения которых не требуется разрешения на строительство.

2. Срок использования земельного участка, указанного в пункте 1 настоящего постановления, - 11 месяцев.

3. Координаты характерных точек границ земельного участка, предполагаемого к использованию, отображены на схеме границ, являющейся неотъемлемой частью настоящего постановления (приложение).

4. АО «Газпром газораспределение Смоленск»:

4.1. Выполнить требования о приведении земельного участка в состояние, пригодное для использования в соответствии с видом разрешенного использования, и о проведении необходимых работ по рекультивации в случае, если использование земельного участка приведет к порче или уничтожению плодородного слоя почвы в границах земельного участка, указанного в пункте 1 настоящего постановления.

4.2. Обеспечить установление охранных зон в соответствии с требованиями федерального законодательства.

5. Использование земельного участка, указанного в пункте 1 настоящего постановления:

- в зоне прохождения инженерной и транспортной инфраструктур, а также в зонах с особыми условиями использования территории осуществлять в соответствии с установленным правовым режимом;

- осуществлять с учетом постановления Администрации города Смоленска от 28.06.2021 № 1583-адм «Об использовании земельного участка по проезду Маршала Конева без его предоставления и установления сервитута, публичного сервитута».

6. Приемку в эксплуатацию размещаемых объектов необходимо осуществлять с участием представителя уполномоченного органа.

7. Администрация города Смоленска оставляет за собой право предоставлять земельный участок, указанный в пункте 1 настоящего постановления, физическому или юридическому лицу без прекращения предоставленного настоящим постановлением права использования земельного участка.

8. Управлению информационных технологий Администрации города Смоленска разместить настоящее постановление на официальном сайте Администрации города Смоленска.

Глава города Смоленска

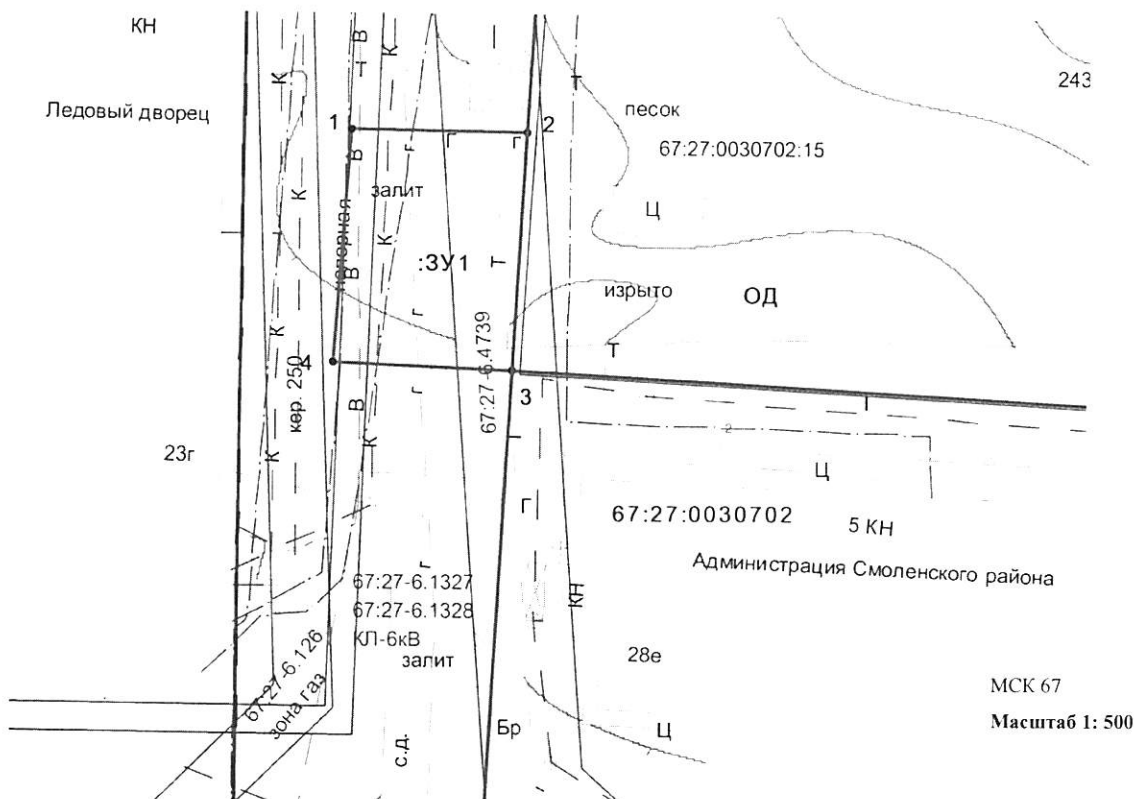
А.А. Борисов

Приложение _____
к постановлению
Администрации
г. Смоленска
№ 1354-адм от 26.05.2023г.

СХЕМА ГРАНИЦ
предполагаемых к использованию земель или части земельного участка на
кадастровом плане территории

Наименование планируемого к размещению объекта: Нефтепроводы и нефтепродуктопроводы диаметром DN 300 и менее, газопроводы и иные трубопроводы давлением до 1,2 Мпа, для размещения которых не требуется разрешения на строительство.
Местоположение объекта и кадастровый номер земельного участка (кадастровый номер кадастрового квартала, в случае если земельный участок не поставлен на государственный кадастровый учет): Российская Федерация, Смоленская область, г. Смоленск, Проезд Маршала Конева, 67:27:0030702.
Площадь предполагаемых к использованию земель или земельных участков: :ЗУ1 – 202 м ²
Категория земель: земли населенных пунктов
Вид разрешенного использования земель или земельного участка (в соответствии с правилами землепользования и застройки соответствующего муниципального образования Смоленской области): Предоставление коммунальных услуг
Ограничения использования земель или земельного участка, в том числе:
наличие объектов инженерной инфраструктуры и их характеристики: электрический кабель, водопровод, газопровод, канализация, теплосеть
наличие объектов транспортной инфраструктуры и их характеристики: проезд
наличие и параметры охранных, санитарно-защитных и иных зон, в том числе проектируемых: охранный зона от проектируемого газопровода по 2м. в обе стороны от оси газопровода, зона с особыми условиями использования уч. КЛ-6кВ ТП-907 (яч.6) - ТП-886 (яч.6), ТП-907 (яч.1) - ТП-886 (яч.3) (ЗОУИТ 67:27-6.1328, 67:27-6.1327), зона с особыми условиями использования теплосеть от ТК-5 до ТК-67 (инв. № С000002240) (ЗОУИТ 67:27-6.4739), охранный зона существующего газопровода, водопровода, канализации.
наличие особо охраняемых природных территорий, объектов культурного наследия, иных территорий и объектов, ограничивающих использование земельного участка: ----

Чертеж размещения объекта на предполагаемых к использованию землях (земельном участке)



МСК 67
Масштаб 1: 500





Описание границ смежных землепользователей
 3-2 земли неразграниченной государственной собственности
 2-3 земельный участок с кад № 67:27:0030702:15

№ точки	Дирекционный угол	Длина линии, м	X	Y
1	90°30'54"	12,24	458440,84	1222370,47
2	183°17'21"	16,56	458440,73	1222382,71
3	272°07'22"	12,42	458424,20	1222381,76
4	3°57'35"	16,22	458424,66	1222369,35
1			458440,84	1222370,47

Экспликация земель:

 образуемый земельный участок

Условные обозначения:

-  границы земельных участков по данным ГКН;
- 67:27:0011620:85 кадастровые номера земельных участков сведения, о которых содержатся в ГКН;
-  вновь образованная часть границы земельного участка;
-  характерная точка границы земельного участка;
-  граница кадастрового квартала;
- 67:27:0011620 номер кадастрового квартала.



(подпись, расшифровка подписи)

М.П.

(для юридических лиц и индивидуальных предпринимателей)