

АДМИНИСТРАЦИЯ ГОРОДА СМОЛЕНСКА

ПОСТАНОВЛЕНИЕ

от 28.03.2013 № 576-адм

Об утверждении схемы расположения охранной зоны канализации по объекту «Федеральный центр травматологии, ортопедии и эндопротезирования», расположенному по адресу: город Смоленск, проспект Строителей

В соответствии с Земельным кодексом Российской Федерации, Федеральным законом от 30.03.99 № 52-ФЗ «О санитарно-эпидемиологическом благополучии населения», Федеральным законом от 10.01.2002 № 7-ФЗ «Об охране окружающей среды», Федеральным законом от 24.07.2007 № 221-ФЗ «О государственном кадастре недвижимости», СНиП 2.04.03-85 «Канализация. Наружные сети и сооружения», утвержденными постановлением Госстроя СССР от 21.05.85 № 71, постановлением Правительства Российской Федерации от 12.02.95 № 167 «Об утверждении правил пользования системами коммунального водоснабжения и канализации в Российской Федерации», на основании обращения ОГКУ «Управление капитального строительства Смоленской области» от 31.01.2013 № 0178, руководствуясь Уставом города Смоленска,

Администрация города Смоленска п о с т а н о в л я е т:

1. Утвердить прилагаемую схему расположения охранной зоны канализации по объекту «Федеральный центр травматологии, ортопедии и эндопротезирования», расположенному по адресу: город Смоленск, проспект Строителей.
2. Установить ограничения (обременения) прав на входящий в границы охранной зоны канализации земельный участок общей площадью 1374 м², расположенный по адресу: город Смоленск, проспект Строителей.
3. Условия использования земельного участка, указанного в пункте 2 настоящего постановления, определить в соответствии с СНиП 2.04.03-85 «Канализация. Наружные сети и сооружения», утвержденными постановлением Госстроя СССР от 21.05.85 № 71, постановлением Правительства Российской Федерации от 12.02.95 № 167 «Об утверждении правил пользования системами коммунального водоснабжения и канализации в Российской Федерации».

4. Областному государственному казенному учреждению «Управление капитального строительства Смоленской области» (Н.В. Владимиров) предоставить в орган кадастрового учета сведения о границах охранной зоны канализации по объекту «Федеральный центр травматологии, ортопедии и эндопротезирования», необходимые для внесения в информационную систему государственного кадастра недвижимости.

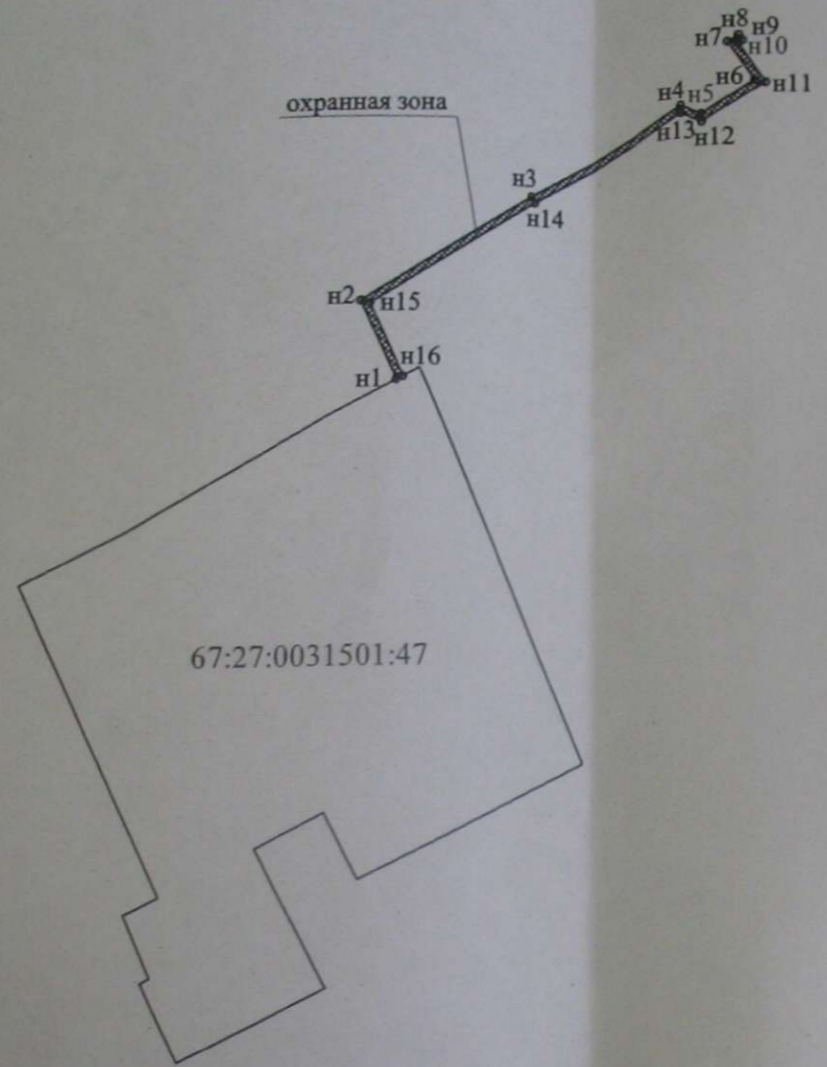
5. Комитету по информационным ресурсам и телекоммуникациям Администрации города Смоленска (С.В. Пивоваров) разместить настоящее постановление на официальном сайте Администрации города Смоленска.

И.о. главы Администрации
города Смоленска

А.У. Бекбуллатов

**СХЕМА РАСПОЛОЖЕНИЯ
ОХРАННОЙ ЗОНЫ КАНАЛИЗАЦИИ**
по объекту «Федеральный центр травматологии, ортопедии и эндопротезирования»
расположенного по адресу: Смоленская обл., г. Смоленск, проспект Строителей

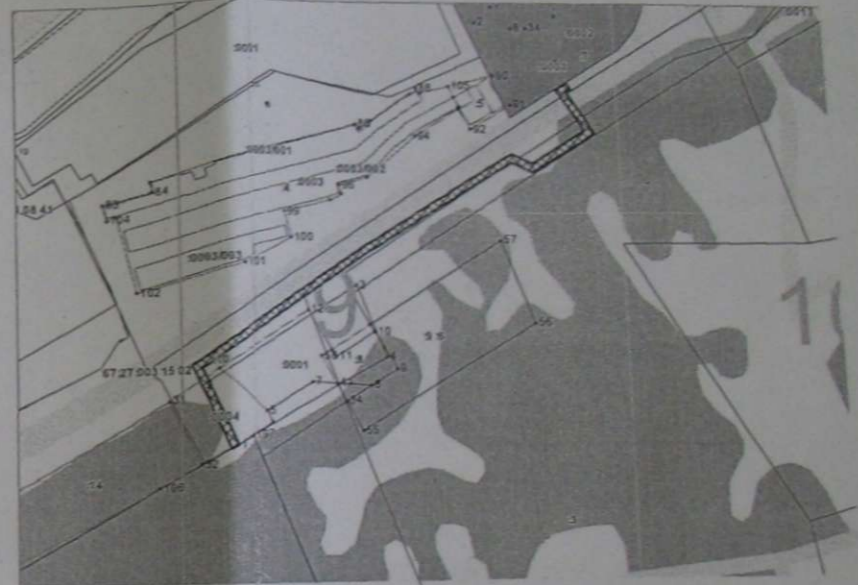
КОПИЯ
подлинник хранится
в Администрации
города Смоленска



Утверждена
постановлением Администрации г. Смоленск
от 28 03 2013 г. № 576-адм



Копия с подлинным верна
С. С. Сидоров
сектора регистрации, компьютерной
обработки и размножения документов
Администрации г. Смоленска
Михайлов С.И.



Отводимый участок

Геодетические данные на охранную зону (МСК-67)

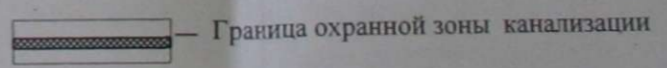
Номер точки	КООРДИНАТЫ		Дир. углы	Меры линий, м	На точку
	X	Y			
1	457617.52	1224126.19	335° 37' 25"	48.64	2
2	457661.83	1224106.12	57° 48' 41"	114.66	3
3	457722.91	1224203.16	59° 39' 48"	101.45	4
4	457774.15	1224290.72	115° 5' 3"	12.92	5
5	457768.67	1224302.42	58° 58' 42"	34.99	6
6	457786.71	1224332.40	325° 57' 31"	27.08	7
7	457809.14	1224317.24	56° 5' 10"	7.08	8
8	457813.09	1224323.12	146° 5' 10"	4.00	9
9	457809.78	1224325.35	236° 5' 10"	3.07	10
10	457808.06	1224322.80	145° 57' 31"	27.29	11
11	457785.45	1224338.07	238° 58' 42"	41.34	12
12	457764.15	1224302.65	295° 5' 3"	12.95	13
13	457769.64	1224290.92	239° 39' 48"	99.28	14
14	457719.49	1224205.23	237° 48' 41"	111.11	15
15	457660.30	1224111.20	155° 37' 26"	44.94	16
16	457619.37	1224129.75	242° 32' 36"	4.01	17
17	457617.52	1224126.19	0° 0' 0"	0.00	1

Геодетические данные на охранную зону (местная СК)

Номер точки	КООРДИНАТЫ		Дир. углы	Меры линий, м	На точку
	X	Y			
1	-2457.69	2025.74	335° 37' 25"	48.64	2
2	-2413.36	2005.65	57° 48' 41"	114.66	3
3	-2352.28	2102.70	59° 39' 48"	101.45	4
4	-2301.04	2190.25	115° 5' 3"	12.92	5
5	-2306.52	2201.95	58° 58' 42"	34.99	6
6	-2288.48	2231.94	325° 57' 31"	27.08	7
7	-2266.05	2216.78	56° 5' 10"	7.08	8
8	-2262.10	2222.66	146° 5' 10"	4.00	9
9	-2265.41	2224.89	236° 5' 10"	3.07	10
10	-2267.13	2222.34	145° 57' 31"	27.29	11
11	-2289.74	2237.61	238° 58' 42"	41.34	12
12	-2311.04	2202.19	295° 5' 3"	12.95	13
13	-2305.55	2190.46	239° 39' 48"	99.28	14
14	-2355.70	2104.77	237° 48' 41"	111.11	15
15	-2414.89	2010.74	155° 37' 26"	44.94	16
16	-2455.82	2029.28	242° 32' 36"	4.01	17
17	-2457.69	2025.74	0° 0' 0"	0.00	1

Площадь охранной зоны 1374 кв.м

Используемые условные знаки и обозначения:



"Подготовлено"
ООО "Бином"
Свидетельство СРО "Ассоциация Инженерные
изыскания в строительстве" от 03.10.2011 г.
№ 01-И-№1508-2

Начальник УАиГ	Ляденко Б.В.	ООО "Бином" Лицензия: №МОГ-06060Г от "21" августа 2008г. Per. № 1046713003765
Начальник отдела	Барышев Е.А.	
Кад. инженер	Алексеев А.А.	
Масштаб 1:4000		