



АДМИНИСТРАЦИЯ ГОРОДА СМОЛЕНСКА

РАСПОРЯЖЕНИЕ

от 19.11.2024 № 1148-11/24

Об установлении публичного сервитута в отношении земельных участков, расположенных в городе Смоленске

В соответствии с Земельным кодексом Российской Федерации, Гражданским кодексом Российской Федерации, Федеральным законом от 13.07.2015 № 218-ФЗ «О государственной регистрации недвижимости», приказом Росреестра от 13.01.2021 № П/0004 «Об установлении требований к графическому описанию местоположения границ публичного сервитута, точности определения координат характерных точек границ публичного сервитута, формату электронного документа, содержащего указанные сведения», постановлением Администрации города Смоленска от 15.02.2022 № 343-адм «Об утверждении проекта планировки и проекта межевания территории для размещения линейного объекта «4-й магистральный трубопровод тепловой сети от 4к-0 по Витебскому шоссе до ЦТП-221Р», на основании заявления Управления жилищно-коммунального хозяйства Администрации города Смоленска от 23.10.2024, руководствуясь Уставом города Смоленска:

1. Установить публичный сервитут в интересах Управления жилищно-коммунального хозяйства Администрации города Смоленска (ИНН 6730075289, ОГРН 1086731003457) для реконструкции и капитального ремонта участков тепловой сети 4-го магистрального трубопровода Заднепровского района города Смоленска в отношении:

1.1. Земельного участка с кадастровым номером 67:27:0013877:370, расположенного по адресу (иное описание местоположения): Российская Федерация, Смоленская область, город Смоленск, улица Губенко, для использования его части с условным номером 67:27:0013877:370:чз1 площадью 123 кв. м.

1.2. Земельного участка с кадастровым номером 67:27:0013903:7, местоположение которого установлено относительно ориентира, расположенного в границах участка, почтовый адрес ориентира: Смоленская

область, город Смоленск, улица Островского, дом 2, для использования его части с условным номером 67:27:0013903:7:чзу1 площадью 27 кв. м.

1.3. Земельного участка с кадастровым номером 67:27:0013904:1, местоположение которого установлено относительно ориентира, расположенного в границах участка, почтовый адрес ориентира: Смоленская область, город Смоленск, улица Островского, для использования его части с условным номером 67:27:0013904:1:чзу1 площадью 291 кв. м.

1.4. Земельного участка с кадастровым номером 67:27:0013903:10, местоположение которого установлено относительно ориентира, расположенного в границах участка, почтовый адрес ориентира: Смоленская область, город Смоленск, улица Юрьева, дом 1/6, для использования его части с условным номером 67:27:0013903:10:чзу1 площадью 35 кв. м.

1.5. Земельного участка с кадастровым номером 67:27:0013922:15, местоположение которого установлено относительно ориентира, расположенного в границах участка, почтовый адрес ориентира: Смоленская область, город Смоленск, улица Юрьева, для использования его части с условным номером 67:27:0013922:15:чзу1 площадью 140 кв. м.

1.6. Земельного участка с кадастровым номером 67:27:0013916:196, расположенного по адресу (иное описание местоположения): Российская Федерация, Смоленская область, город Смоленск, улица Фрунзе, дом 40, для использования его части с условным номером 67:27:0013916:196:чзу1 площадью 533 кв. м.

1.7. Земельного участка с кадастровым номером 67:27:0013916:210, расположенного по адресу (иное описание местоположения): Российская Федерация, Смоленская область, город Смоленск, улица Фрунзе, дом 40, для использования его части с условным номером 67:27:0013916:210:чзу1 площадью 239 кв. м.

1.8. Земельного участка с кадастровым номером 67:27:0013934:13, местоположение которого установлено относительно ориентира, расположенного в границах участка, почтовый адрес ориентира: Смоленская область, город Смоленск, улица Фрунзе, дом 24, для использования его части с условным номером 67:27:0013934:13:чзу1 площадью 320 кв. м.

1.9. Земельного участка с кадастровым номером 67:27:0013934:1027, расположенного по адресу: Российская Федерация, Смоленская область, город Смоленск, улица Фрунзе, для использования его части с условным номером 67:27:0013934:1027:чзу1 площадью 185 кв. м.

1.10. Земельного участка с кадастровым номером 67:27:0013934:16, местоположение которого установлено относительно ориентира, расположенного в границах участка, почтовый адрес ориентира: Смоленская область, город Смоленск, улица Фрунзе, дом 20, для использования его части с условным номером 67:27:0013934:16:чзу1 площадью 34 кв. м.

1.11. Земельного участка с кадастровым номером 67:27:0013934:19, местоположение которого установлено относительно ориентира, расположенного в границах участка, почтовый адрес ориентира: Смоленская

область, город Смоленск, улица Фрунзе, дом 18а, для использования его части с условным номером 67:27:0013934:19:чзу1 площадью 91 кв. м.

1.12. Земельного участка с кадастровым номером 67:27:0013934:42, местоположение которого установлено относительно ориентира, расположенного в границах участка, почтовый адрес ориентира: Смоленская область, город Смоленск, улица Фрунзе, дом 14, для использования его части с условным номером 67:27:0013934:42:чзу1 площадью 126 кв. м.

1.13. Земельного участка с кадастровым номером 67:27:0013449:6, расположенного по адресу (иное описание местоположения): Российская Федерация, Смоленская область, город Смоленск, улицы 12 лет Октября - Фрунзе, для использования его части с условным номером 67:27:0013449:6:чзу1 площадью 497 кв. м.

1.14. Земельного участка с кадастровым номером 67:27:0013451:1, расположенного по адресу (иное описание местоположения): Российская Федерация, Смоленская область, город Смоленск, улица 12 лет Октября, для использования его части с условным номером 67:27:0013451:1:чзу1 площадью 636 кв. м.

1.15. Земельного участка с кадастровым номером 67:27:0013451:21, расположенного по адресу (иное описание местоположения): Российская Федерация, Смоленская область, город Смоленск, Витебское шоссе, дом 10, для использования его части с условным номером 67:27:0013451:21:чзу1 площадью 493 кв. м.

2. Срок действия публичного сервитута – 1 год.

3. Утвердить границы публичного сервитута, предусмотренного пунктом 1 настоящего распоряжения (приложение).

4. Управлению имущественных, земельных и жилищных отношений Администрации города Смоленска направить в орган регистрации прав документы (содержащиеся в них сведения) для внесения сведений в Единый государственный реестр недвижимости в соответствии с требованиями статьи 32 Федерального закона от 13.07.2015 № 218-ФЗ «О государственной регистрации недвижимости».

5. Управлению информационных технологий Администрации города Смоленска разместить настоящее распоряжение на официальном сайте Администрации города Смоленска.

И.о. Главы города Смоленска

Д.А. Азаренков

Приложение
к Распоряжению Администрации
города Смоленска

от 19.11.2014 № 1148-Адм

ГРАФИЧЕСКОЕ ОПИСАНИЕ ГРАНИЦ ПУБЛИЧНОГО СЕРВИТУТА

"Реконструкция и капитальный ремонт участка тепловой сети 4-го магистрального трубопровода Заднепровского района г. Смоленска"

(наименование объекта, местоположение границ которого описано (далее - объект))

Раздел 1

Сведения об объекте

№ п/п	Характеристики объекта	Описание характеристик
1	2	3
1.	Местоположение объекта	Смоленская область, город Смоленск
2.	Площадь объекта +/- величина погрешности определения площади (Р +/- Дельта Р)	3772 +/- 21 м ²
3.	Иные характеристики объекта	-

Раздел 2

Сведения о местоположении границ объекта

1. Система координат МСК-67

2. Сведения о характерных точках границ объекта

Обозначение характерных точек границ	Координаты, м		Метод определения координат характерной точки	Средняя квадратическая погрешность положения характерной точки (M _t), м	Описание обозначения точки на местности (при наличии)
	X	Y			
1	2	3	4	5	6
1	464299.51	1222514.64	Геодезический метод	0.10	Закрепление отсутствует
2	464295.90	1222523.56	Геодезический метод	0.10	Закрепление отсутствует
3	464290.45	1222521.03	Геодезический метод	0.10	Закрепление отсутствует
4	464291.71	1222517.91	Геодезический метод	0.10	Закрепление отсутствует
5	464284.41	1222514.90	Геодезический метод	0.10	Закрепление отсутствует
6	464281.44	1222514.12	Геодезический метод	0.10	Закрепление отсутствует
7	464283.60	1222508.48	Геодезический метод	0.10	Закрепление отсутствует
8	464286.33	1222509.20	Геодезический метод	0.10	Закрепление отсутствует
1	464299.51	1222514.64	Геодезический метод	0.10	Закрепление отсутствует
9	463690.28	1222129.34	Геодезический метод	0.10	Закрепление отсутствует
10	463687.80	1222133.32	Геодезический метод	0.10	Закрепление отсутствует
11	463626.90	1222080.70	Геодезический метод	0.10	Закрепление отсутствует
12	463628.40	1222078.56	Геодезический метод	0.10	Закрепление отсутствует
9	463690.28	1222129.34	Геодезический метод	0.10	Закрепление отсутствует
13	463592.70	1222070.75	Геодезический метод	0.10	Закрепление отсутствует
14	463588.09	1222072.70	Геодезический метод	0.10	Закрепление отсутствует
15	463583.20	1222066.06	Геодезический метод	0.10	Закрепление отсутствует
16	463584.59	1222065.22	Геодезический метод	0.10	Закрепление отсутствует
13	463592.70	1222070.75	Геодезический метод	0.10	Закрепление отсутствует
17	463530.83	1221976.78	Геодезический метод	0.10	Закрепление отсутствует
18	463533.36	1221980.56	Геодезический метод	0.10	Закрепление отсутствует
19	463526.93	1221984.96	Геодезический метод	0.10	Закрепление отсутствует

2. Сведения о характерных точках границ объекта

Обозначение характерных точек границ	Координаты, м		Метод определения координат характерной точки	Средняя квадратическая погрешность положения характерной точки (M _t), м	Описание обозначения точки на местности (при наличии)
	X	Y			
1	2	3	4	5	6
20	463524.33	1221981.49	Геодезический метод	0.10	Закрепление отсутствует
17	463530.83	1221976.78	Геодезический метод	0.10	Закрепление отсутствует
21	463386.55	1222023.46	Геодезический метод	0.10	Закрепление отсутствует
22	463353.44	1222047.00	Геодезический метод	0.10	Закрепление отсутствует
23	463377.94	1222022.01	Геодезический метод	0.10	Закрепление отсутствует
24	463381.89	1222019.18	Геодезический метод	0.10	Закрепление отсутствует
21	463386.55	1222023.46	Геодезический метод	0.10	Закрепление отсутствует
25	463132.15	1222083.19	Геодезический метод	0.10	Закрепление отсутствует
26	463089.07	1222102.63	Геодезический метод	0.10	Закрепление отсутствует
27	463058.87	1222114.19	Геодезический метод	0.10	Закрепление отсутствует
28	463056.97	1222108.49	Геодезический метод	0.10	Закрепление отсутствует
29	463086.76	1222097.09	Геодезический метод	0.10	Закрепление отсутствует
30	463130.55	1222077.33	Геодезический метод	0.10	Закрепление отсутствует
25	463132.15	1222083.19	Геодезический метод	0.10	Закрепление отсутствует
27	463058.87	1222114.19	Геодезический метод	0.10	Закрепление отсутствует
31	463021.70	1222128.30	Геодезический метод	0.10	Закрепление отсутствует
32	463019.64	1222122.67	Геодезический метод	0.10	Закрепление отсутствует
28	463056.97	1222108.49	Геодезический метод	0.10	Закрепление отсутствует
27	463058.87	1222114.19	Геодезический метод	0.10	Закрепление отсутствует
31	463021.70	1222128.30	Геодезический метод	0.10	Закрепление отсутствует
34	463013.01	1222131.43	Геодезический метод	0.10	Закрепление отсутствует
33	463011.25	1222125.68	Геодезический метод	0.10	Закрепление отсутствует
32	463019.64	1222122.67	Геодезический метод	0.10	Закрепление отсутствует
31	463021.70	1222128.30	Геодезический метод	0.10	Закрепление отсутствует
35	462840.37	1221926.86	Геодезический метод	0.10	Закрепление отсутствует

2. Сведения о характерных точках границ объекта

Обозначение характерных точек границ	Координаты, м		Метод определения координат характерной точки	Средняя квадратическая погрешность положения характерной точки (M _t), м	Описание обозначения точки на местности (при наличии)
	X	Y			
1	2	3	4	5	6
36	462844.28	1221934.73	Геодезический метод	0.10	Закрепление отсутствует
37	462851.42	1221954.44	Геодезический метод	0.10	Закрепление отсутствует
38	462854.02	1221964.09	Геодезический метод	0.10	Закрепление отсутствует
39	462853.42	1221977.58	Геодезический метод	0.10	Закрепление отсутствует
40	462838.75	1221937.10	Геодезический метод	0.10	Закрепление отсутствует
41	462836.10	1221931.75	Геодезический метод	0.10	Закрепление отсутствует
42	462821.70	1221935.92	Геодезический метод	0.10	Закрепление отсутствует
43	462832.40	1221926.76	Геодезический метод	0.10	Закрепление отсутствует
35	462840.37	1221926.86	Геодезический метод	0.10	Закрепление отсутствует
44	462794.35	1221937.60	Геодезический метод	0.10	Закрепление отсутствует
45	462784.28	1221944.76	Геодезический метод	0.10	Закрепление отсутствует
46	462783.20	1221947.51	Геодезический метод	0.10	Закрепление отсутствует
47	462779.06	1221948.87	Геодезический метод	0.10	Закрепление отсутствует
48	462782.17	1221941.54	Геодезический метод	0.10	Закрепление отсутствует
44	462794.35	1221937.60	Геодезический метод	0.10	Закрепление отсутствует
49	462777.82	1221951.78	Геодезический метод	0.10	Закрепление отсутствует
50	462778.46	1221958.70	Геодезический метод	0.10	Закрепление отсутствует
51	462759.36	1221966.21	Геодезический метод	0.10	Закрепление отсутствует
52	462748.71	1221969.58	Геодезический метод	0.10	Закрепление отсутствует
53	462738.17	1221969.54	Геодезический метод	0.10	Закрепление отсутствует
54	462738.02	1221968.15	Геодезический метод	0.10	Закрепление отсутствует
55	462744.57	1221965.58	Геодезический метод	0.10	Закрепление отсутствует
56	462748.44	1221965.59	Геодезический метод	0.10	Закрепление отсутствует
57	462775.46	1221957.35	Геодезический метод	0.10	Закрепление отсутствует
49	462777.82	1221951.78	Геодезический метод	0.10	Закрепление отсутствует

2. Сведения о характерных точках границ объекта

Обозначение характерных точек границ	Координаты, м		Метод определения координат характерной точки	Средняя квадратическая погрешность положения характерной точки (M _t), м	Описание обозначения точки на местности (при наличии)
	X	Y			
1	2	3	4	5	6
58	462668.35	1222007.26	Геодезический метод	0.10	Закрепление отсутствует
59	462666.34	1222007.95	Геодезический метод	0.10	Закрепление отсутствует
60	462659.12	1221986.70	Геодезический метод	0.10	Закрепление отсутствует
61	462659.98	1221986.42	Геодезический метод	0.10	Закрепление отсутствует
58	462668.35	1222007.26	Геодезический метод	0.10	Закрепление отсутствует
62	462652.71	1221984.13	Геодезический метод	0.10	Закрепление отсутствует
63	462654.63	1221989.06	Геодезический метод	0.10	Закрепление отсутствует
64	462649.66	1221989.70	Геодезический метод	0.10	Закрепление отсутствует
65	462625.82	1221993.00	Геодезический метод	0.10	Закрепление отсутствует
66	462625.58	1221992.02	Геодезический метод	0.10	Закрепление отсутствует
67	462627.64	1221991.29	Геодезический метод	0.10	Закрепление отсутствует
62	462652.71	1221984.13	Геодезический метод	0.10	Закрепление отсутствует
68	462566.43	1221975.51	Геодезический метод	0.10	Закрепление отсутствует
69	462573.89	1221995.10	Геодезический метод	0.10	Закрепление отсутствует
70	462568.23	1221997.08	Геодезический метод	0.10	Закрепление отсутствует
71	462560.76	1221977.47	Геодезический метод	0.10	Закрепление отсутствует
68	462566.43	1221975.51	Геодезический метод	0.10	Закрепление отсутствует
72	462552.28	1221950.13	Геодезический метод	0.10	Закрепление отсутствует
73	462554.30	1221955.83	Геодезический метод	0.10	Закрепление отсутствует
74	462479.64	1221981.18	Геодезический метод	0.10	Закрепление отсутствует
75	462472.89	1221978.13	Геодезический метод	0.10	Закрепление отсутствует
76	462472.67	1221977.08	Геодезический метод	0.10	Закрепление отсутствует
77	462477.59	1221975.45	Геодезический метод	0.10	Закрепление отсутствует
72	462552.28	1221950.13	Геодезический метод	0.10	Закрепление отсутствует
78	462464.93	1221979.64	Геодезический метод	0.10	Закрепление отсутствует

3. Сведения о характерных точках части (частей) границы объекта

Обозначение характерных точек части границы	Координаты, м		Метод определения координат характерной точки	Средняя квадратическая погрешность положения характерной точки (Mt), м	Описание обозначения точки на местности (при наличии)
	X	Y			
1	2	3	4	5	6
-	-	-	-	-	-

--

Раздел 3

Сведения о местоположении измененных (уточненных) границ объекта

1. Система координат -

2. Сведения о характерных точках границ объекта

Обозначение характерных точек границ	Существующие координаты, м	Измененные (уточненные) координаты, м	Метод определения координат	Средняя квадратическая погрешность	Описание обозначения точки на
--	-------------------------------	---	-----------------------------------	--	-------------------------------------

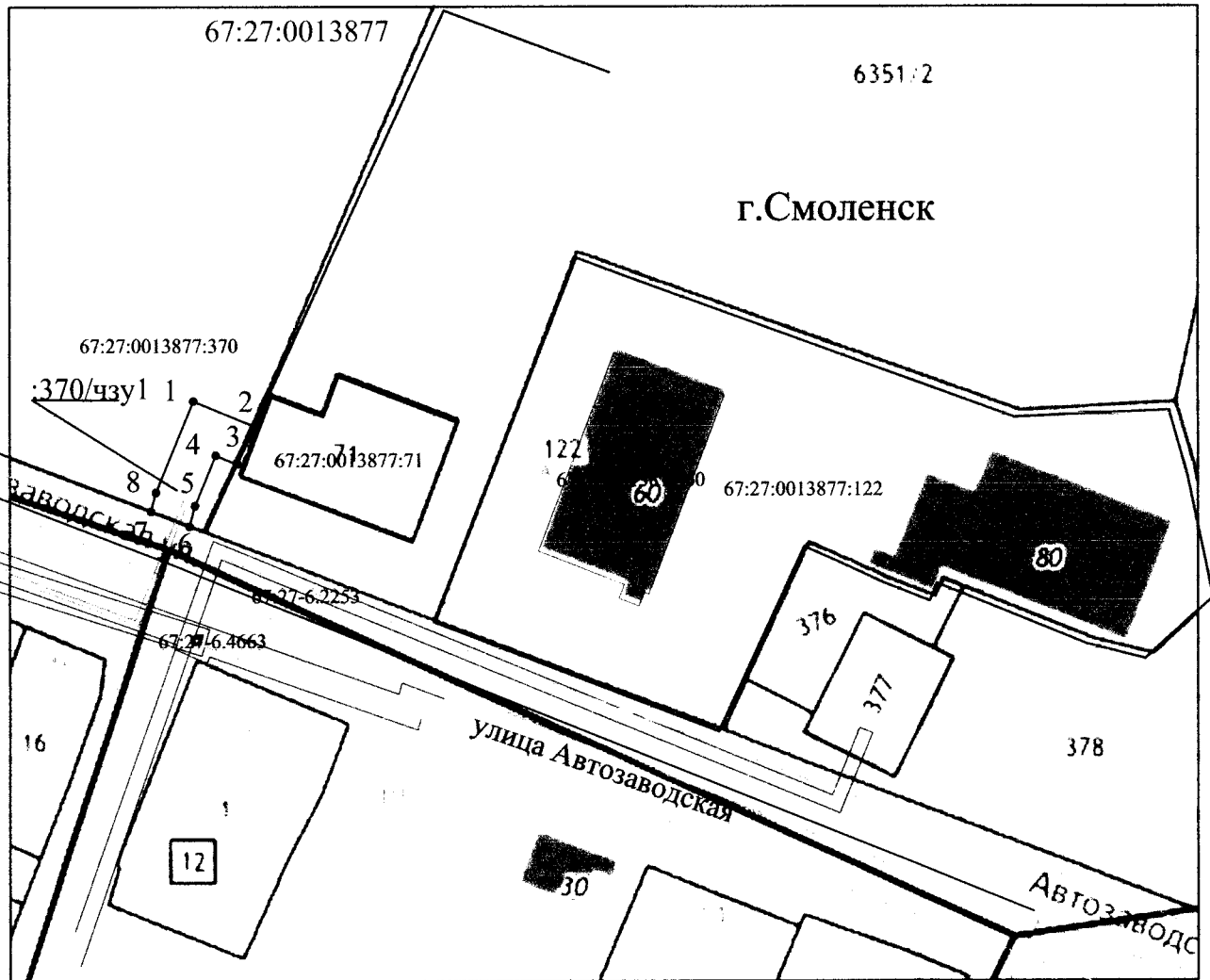
**Схема расположения границ публичного сервитута:
" Реконструкция и капитальный ремонт участка тепловой сети
4-го магистрального трубопровода Заднепровского района г. Смоленска"**
(наименование объекта)

ЛИСТ 1

Утверждена

Кадастровый номер земельного участка: 67:27:0013877:370
 Условный номер части земельного участка: 67:27:0013877:370 /чзу1
 Площадь предполагаемых к использованию земель: 123 кв.м.
 Категория земель: земли населенных пунктов
 Система координат: МСК-67

(наименование документа об утверждении, включая наименования
 органов государственной власти или органов местного
 самоуправления, принявших решение об утверждении схемы
 или подписавших соглашение о перераспределении земельных участков)
 № _____ от " _____ " _____ 2024г.



Масштаб 1:1000

Условные обозначения:

- проектные границы тепловой сети
 - границы охранных зон, включенные в ЕГРН
 - граница образуемого земельного участка
 - граница кадастрового квартала
 - дорога
 - граница земельного участка включенная в ГКН и не изменяемая при проведении кадастровых работ
- 67:27:0013877 - номер кадастрового квартала
 370 чзу1 - номер образумой части земельного участка
 67:27:0013877:370 номер существующего земельного участка по сведениям ЕГРН
 ● н2 - характерная новая точка границ образуемого земельного участка

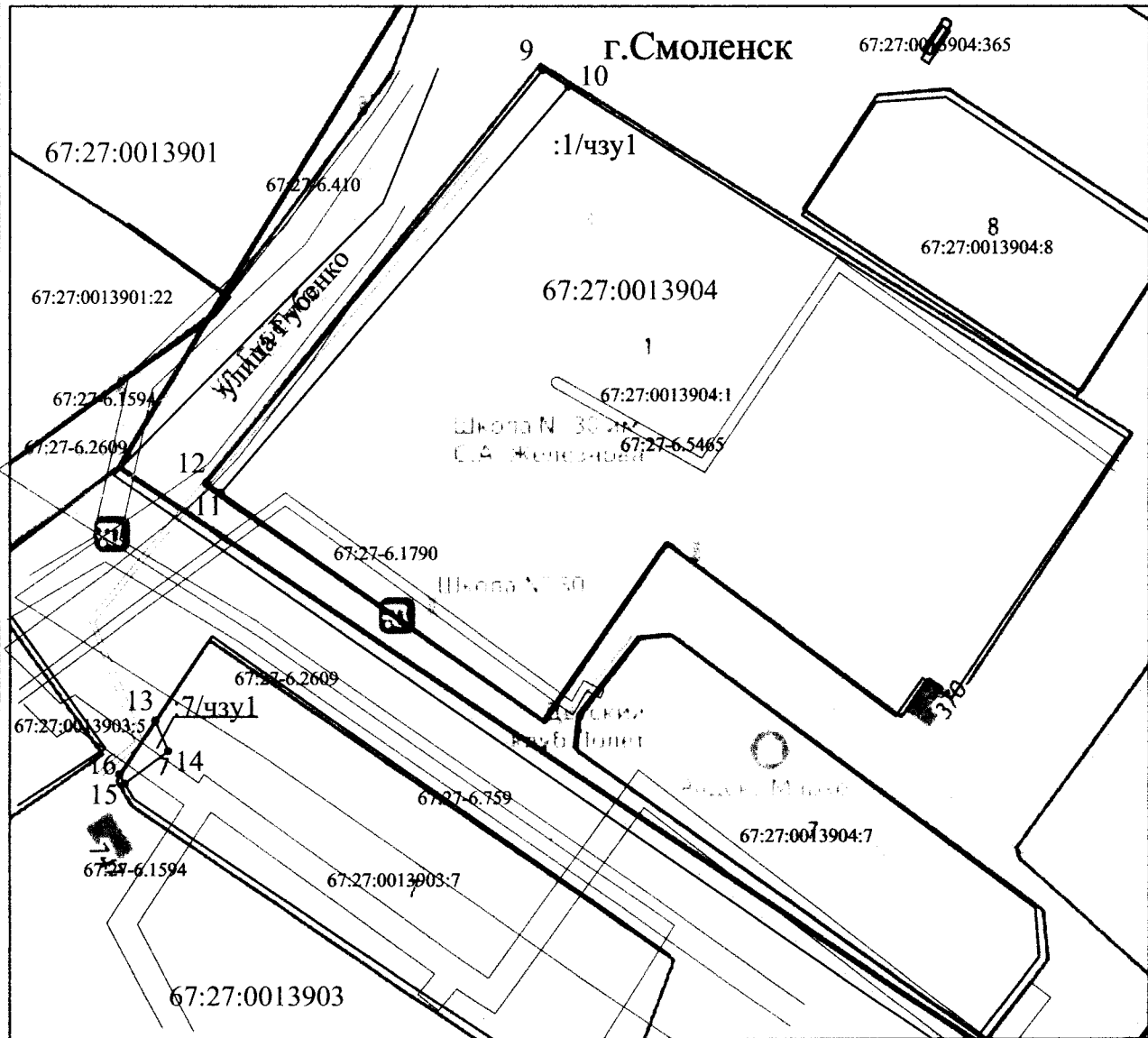
**Схема расположения границ публичного сервитута:
"Реконструкция и капитальный ремонт участка тепловой сети
4-го магистрального трубопровода Заднепровского района г. Смоленска"
(наименование объекта)**

ЛИСТ 2

Утверждена

Кадастровый номер земельного участка: 67:27:0013904:1
 Условный номер части земельного участка: 67:27:0013904:1/чзу1
 Площадь предполагаемых к использованию земель: 291 кв.м.
 Кадастровый номер земельного участка: 67:27:0013903:7
 Условный номер части земельного участка: 67:27:0013903:7/чзу1
 Площадь предполагаемых к использованию земель: 27 кв.м.
 Категория земель: земли населенных пунктов
 Система координат: МСК-67

(наименование документа об утверждении, включая наименования
 органов государственной власти или органов местного
 самоуправления, принявших решение об утверждении схемы
 или подписавших соглашение о перераспределении земельных участков)
 № _____ от " _____ " _____ 2024г.



Масштаб 1:1000

Условные обозначения:

- проектные границы тепловой сети
 - границы охранных зон, включенные в ЕГРН
 - граница образуемого земельного участка
 - граница кадастрового квартала
 - дорога
 - граница земельного участка включенная в ГКН и не изменяемая при проведении кадастровых работ
- 67:27:0013904 - номер кадастрового квартала
 1/чзу1 - номер образумой части земельного участка
 67:27:0013904:1 - номер существующего земельного участка по сведениям ЕГРН
 ● к2 - характерная новая точка границ образуемого земельного участка

**Схема расположения границ публичного сервитута:
" Реконструкция и капитальный ремонт участка тепловой сети
4-го магистрального трубопровода Заднепровского района г. Смоленска"**

(наименование объекта)

ЛИСТ 3

Утверждена

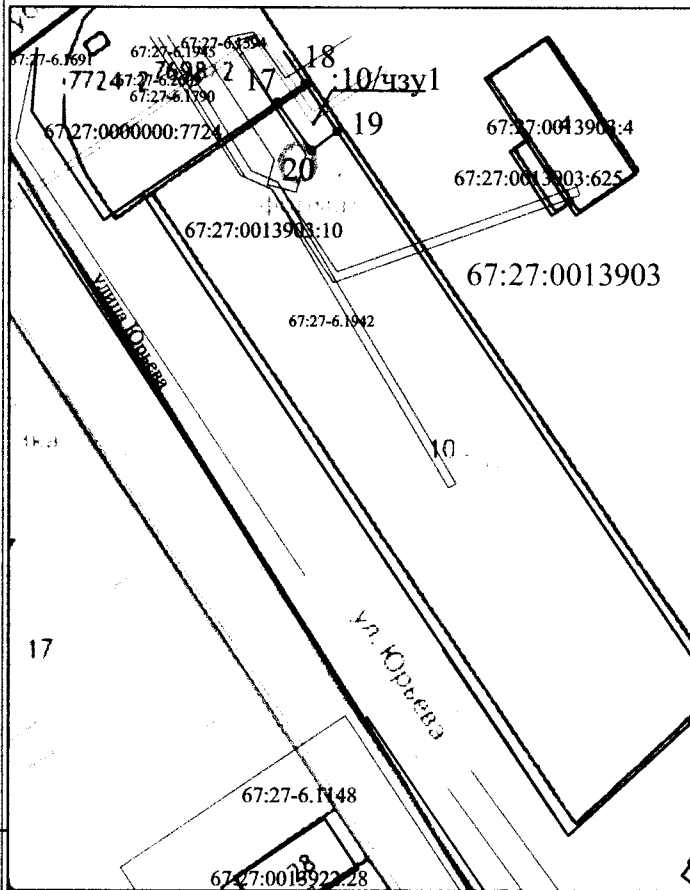
(наименование документа об утверждении, включая наименования

органов государственной власти или органов местного

самоуправления, принявших решение об утверждении схемы

или подписавших соглашение о перераспределении земельных участков)

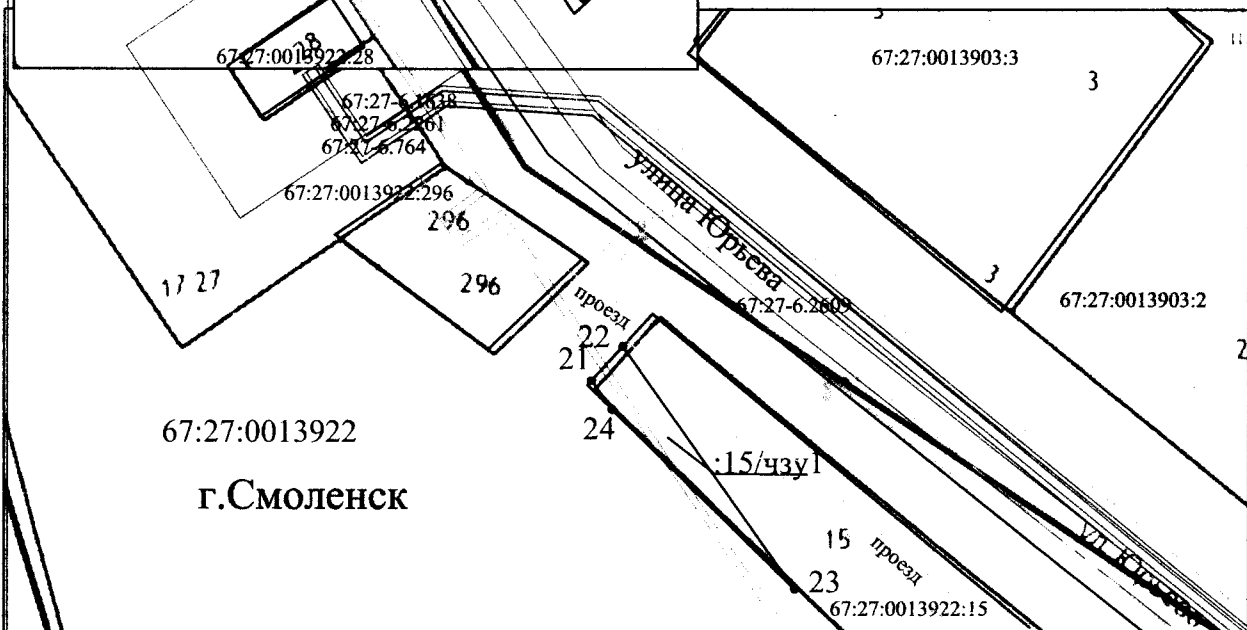
№ _____ от " _____ " _____ 2024г.



Кадастровый номер земельного участка: 67:27:0013903:10
Условный номер части земельного участка: 67:27:0013903:10/чзу1
Площадь предполагаемых к использованию земель: 35 кв.м.

Кадастровый номер земельного участка: 67:27:0013922:15
Условный номер части земельного участка: 67:27:0013922:15/чзу1
Площадь предполагаемых к использованию земель: 140 кв.м.

Категория земель: земли населенных пунктов
Система координат: МСК-67



67:27:0013922

г.Смоленск

Масштаб 1:1000

Условные обозначения:

- - проектные границы тепловой сети
- - границы охранных зон, включенные в ЕГРН
- - граница образуемого земельного участка
- - граница кадастрового квартала
- - дорога
- - граница земельного участка включенная в ГКН

и не изменяемая при проведении кадастровых работ

67:27:0013904- номер кадастрового квартала

чзу1 - номер образумой части земельного участка

67:27:0013904:1 - номер существующего земельного участка по сведениям ЕГРН

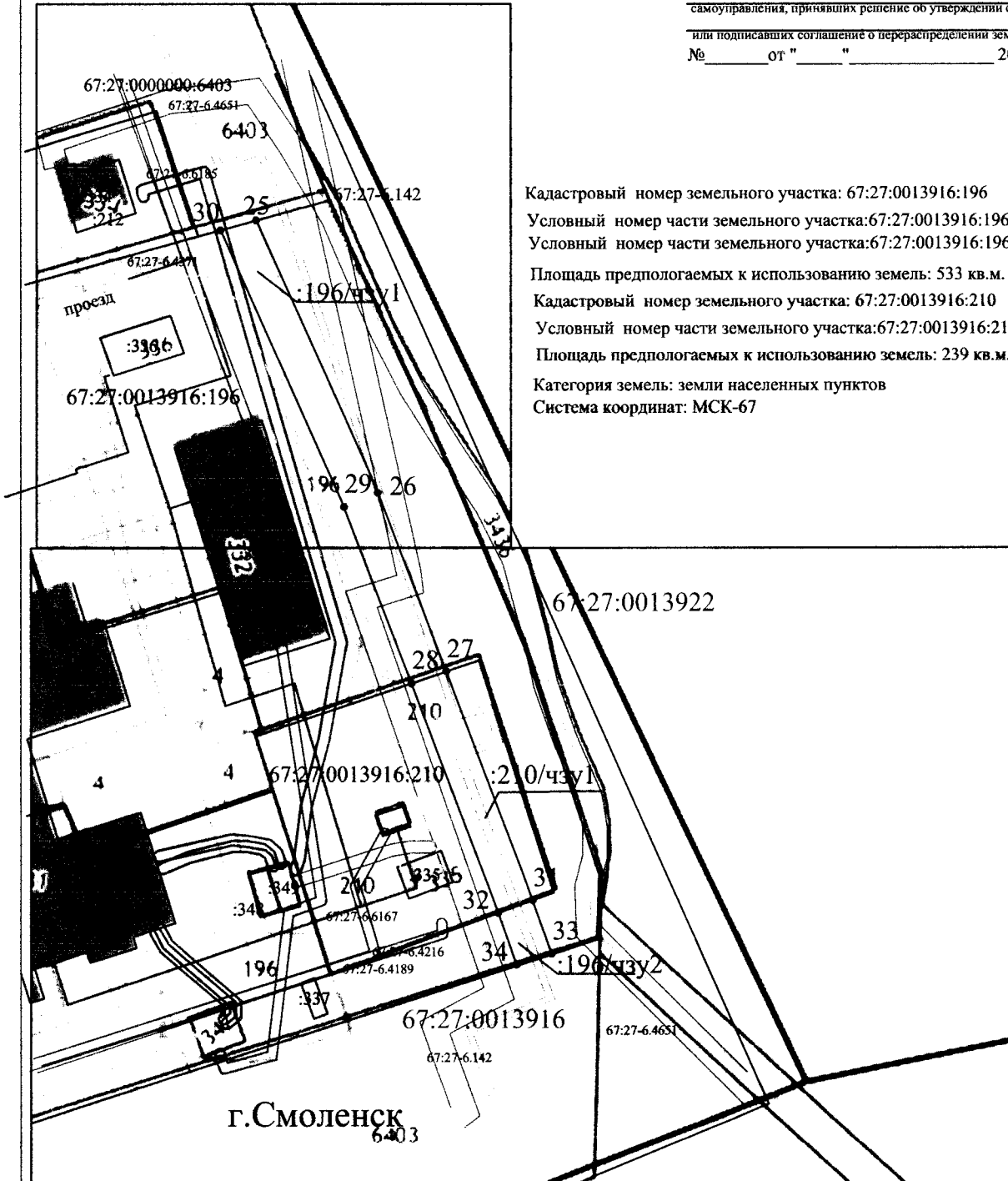
● n2 - характерная новая точка границ образуемого земельного участка

**Схема расположения границ публичного сервитута:
"Реконструкция и капитальный ремонт участка тепловой сети
4-го магистрального трубопровода Заднепровского района г. Смоленска"
(наименование объекта)**

ЛИСТ 4

Утверждена

(наименование документа об утверждении, включая наименования
органов государственной власти или органов местного
самоуправления, принявших решение об утверждении схемы
или подписавших соглашение о перераспределении земельных участков)
№ _____ от " _____ " _____ 2024г.



Кадастровый номер земельного участка: 67:27:0013916:196
 Условный номер части земельного участка: 67:27:0013916:196 /чзу1
 Условный номер части земельного участка: 67:27:0013916:196 /чзу2
 Площадь предполагаемых к использованию земель: 533 кв.м.
 Кадастровый номер земельного участка: 67:27:0013916:210
 Условный номер части земельного участка: 67:27:0013916:210 /чзу1
 Площадь предполагаемых к использованию земель: 239 кв.м.
 Категория земель: земли населенных пунктов
 Система координат: МСК-67

Масштаб 1:1000

Условные обозначения:

- - - - - проектные границы тепловой сети
- — — — — границы охранных зон, включенные в ЕГРН
- — — — — граница образуемого земельного участка
- — — — — граница кадастрового квартала
- — — — — дорога
- — — — — граница земельного участка включенная в ГКН

и не изменяемая при проведении кадастровых работ
 67:27:0013916 - номер кадастрового квартала
 210/чзу1 - номер образуемой части земельного участка
 67:27:0013916:196 - номер существующего земельного участка по сведениям ЕГРН
 ● - характеристическая новая точка границ образуемого земельного участка

**Схема расположения границ публичного сервитута:
"Реконструкция и капитальный ремонт участка тепловой сети
4-го магистрального трубопровода Заднепровского района г. Смоленска"**

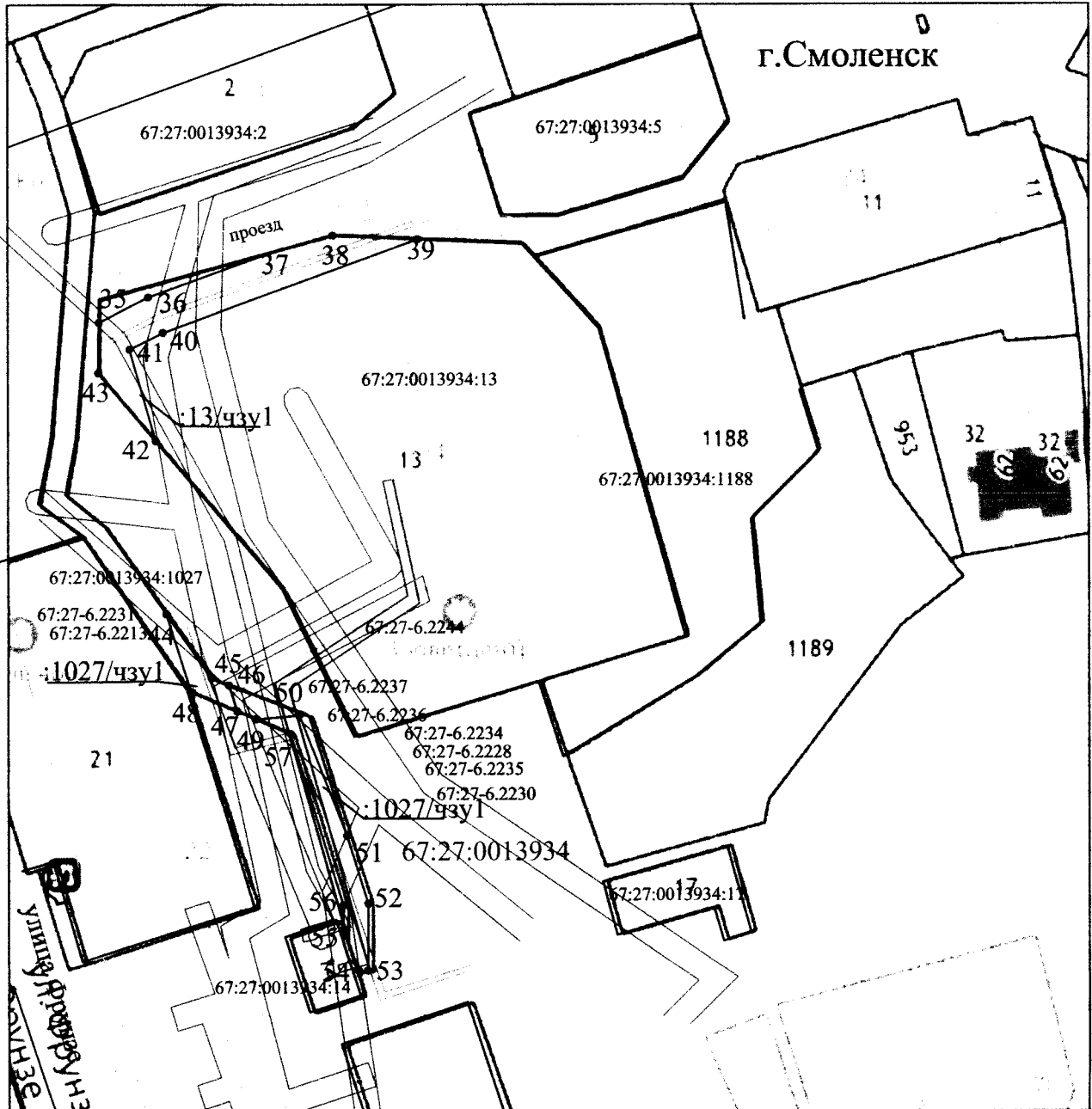
(наименование объекта)

ЛИСТ 5

Утверждена

Кадастровый номер земельного участка: 67:27:0013934:13
 Условный номер части земельного участка: 67:27:0013934:13 /чз1
 Площадь предполагаемых к использованию земель: 320 кв.м.
 Кадастровый номер земельного участка: 67:27:0013934:1027
 Условный номер части земельного участка: 67:27:0013934:1027 /чз1
 Площадь предполагаемых к использованию земель: 185 кв.м.
 Категория земель: земли населенных пунктов
 Система координат: МСК-67

(наименование документа об утверждении, включая наименования
 органов государственной власти или органов местного
 самоуправления, принявших решение об утверждении схемы
 или подписавших соглашение о перераспределении земельных участков)
 № _____ от " _____ " _____ 2024г.



условные обозначения:

- границы охранных зон, включенные в ЕГРН
- граница образуемого земельного участка
- граница кадастрового квартала
- дорога
- граница земельного участка включенная в ГКН и не изменяемая при проведении кадастровых работ

67:27:0013934- номер кадастрового квартала

13/чз1- номер образуемой части земельного участка

67:27:0013934:13- номер существующего земельного участка по сведениям ЕГРН

● n2 - характерная новая точка границ образуемого земельного участка

Масштаб 1:1000

**Схема расположения границ публичного сервитута:
"Реконструкция и капитальный ремонт участка тепловой сети
4-го магистрального трубопровода Заднепровского района г. Смоленска"**
(наименование объекта)

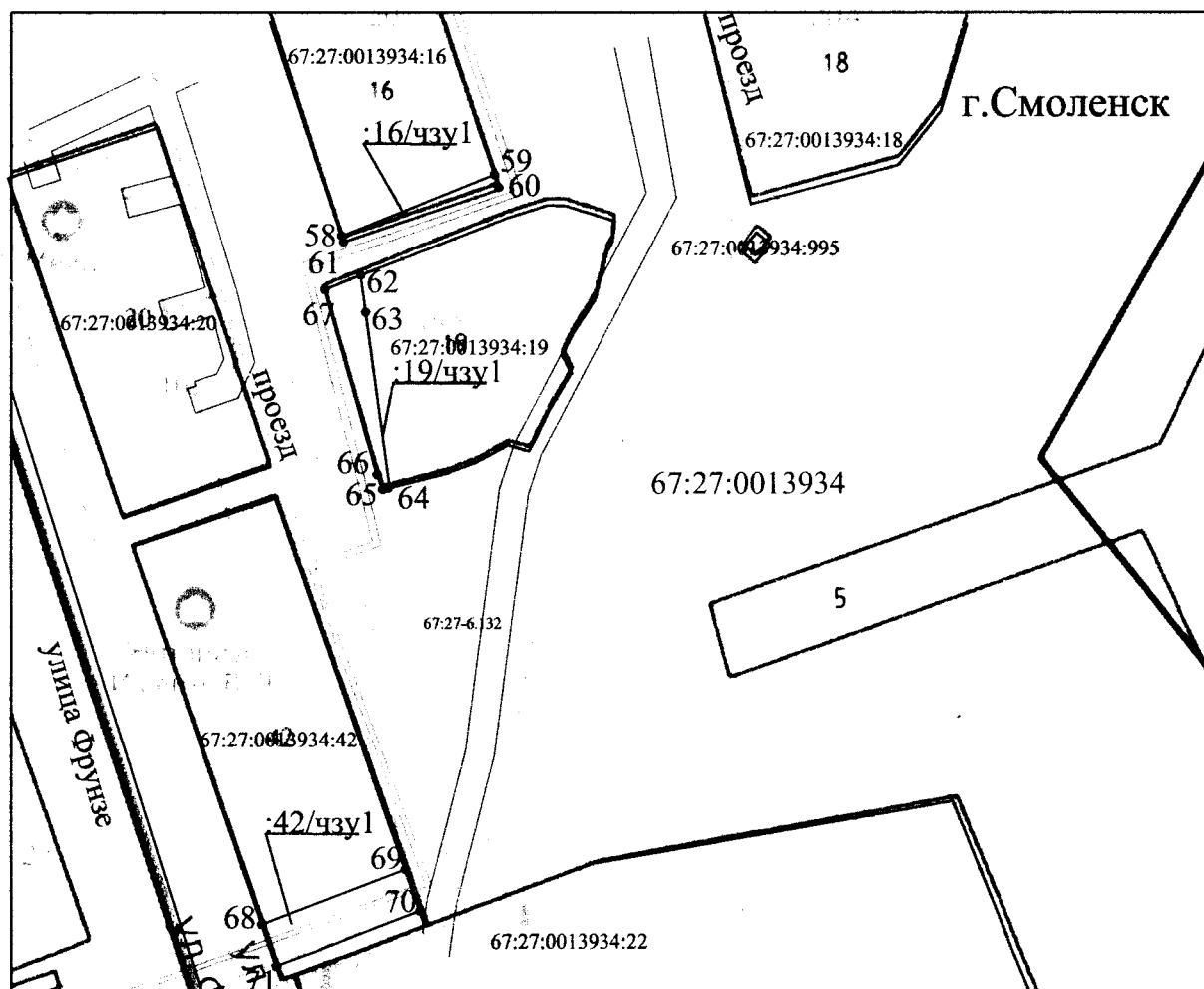
ЛИСТ 6

Утверждена

(наименование документа об утверждении, включая наименования
органов государственной власти или органов местного
самоуправления, принявших решение об утверждении схемы
или подписавших соглашение о перераспределении земельных участков)
№ _____ от " _____ " _____ 2024г.

Кадастровый номер земельного участка: 67:27:0013934:16
Условный номер части земельного участка: 67:27:0013934:16 /чзу1
Площадь предполагаемых к использованию земель: 34 кв.м.
Кадастровый номер земельного участка: 67:27:0013934:19
Условный номер части земельного участка: 67:27:0013934:19/чзу1
Площадь предполагаемых к использованию земель: 91 кв.м.
Категория земель: земли населенных пунктов
Система координат: МСК-67

Кадастровый номер земельного участка: 67:27:0013934:42
Условный номер части земельного участка: 67:27:0013934:42 /чзу1
Площадь предполагаемых к использованию земель: 126 кв.м.
Категория земель: земли населенных пунктов
Система координат: МСК-67



Масштаб 1:1000

Условные обозначения:

- проектные границы тепловой сети
- границы охранных зон, включенные в ЕГРН
- граница образуемого земельного участка
- граница кадастрового квартала
- дорога
- граница земельного участка включенная в ГКН

и не изменяемая при проведении кадастровых работ
67:27:0013934- номер кадастрового квартала
16/чзу1- номер образующей части земельного участка
67:27:0013934:16- номер существующего земельного участка по сведениям ЕГРН
● н2 - характерная новая точка границ образуемого земельного участка

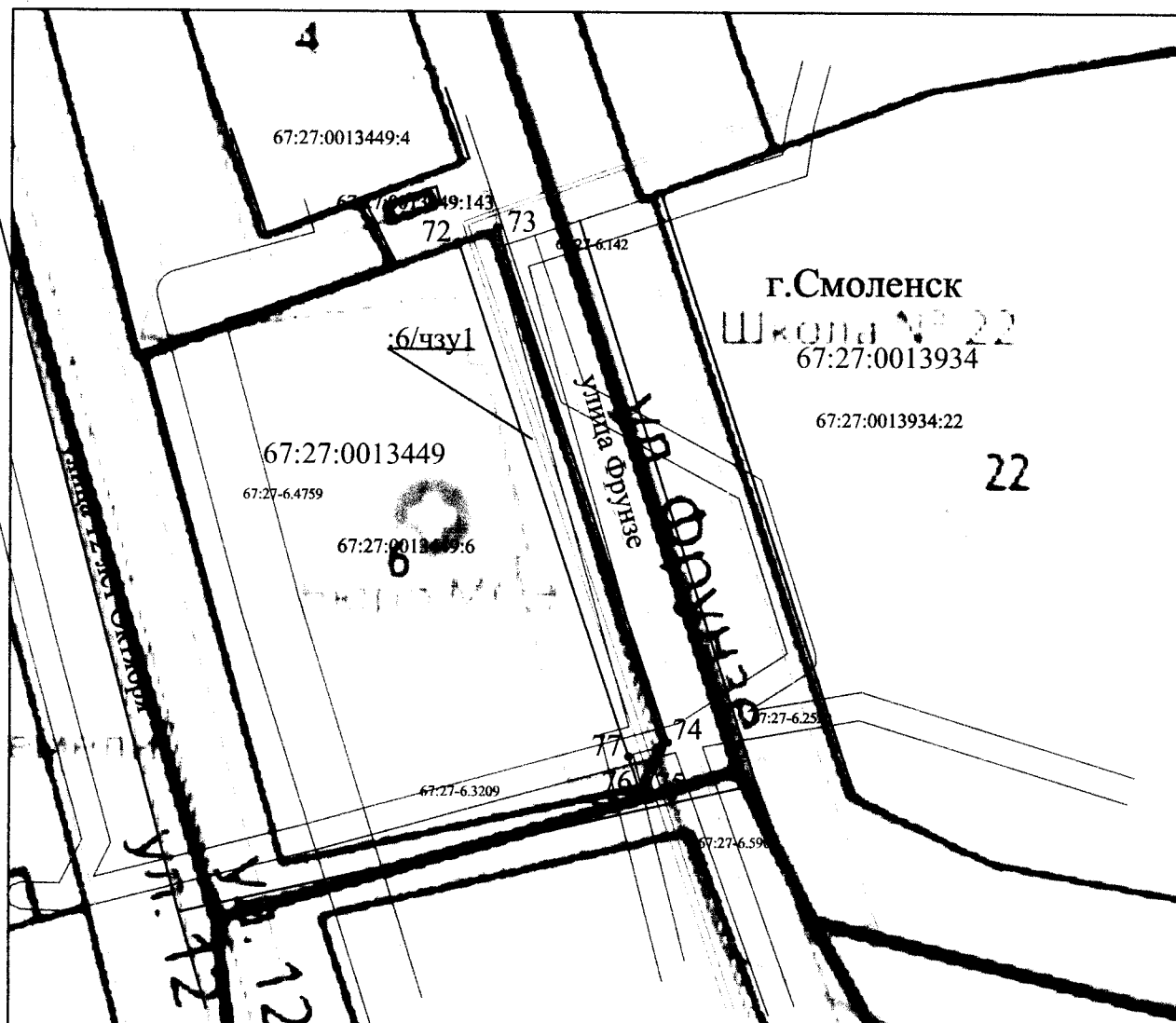
**Схема расположения границ публичного сервитута:
"Реконструкция и капитальный ремонт участка тепловой сети
4-го магистрального трубопровода Заднепровского района г. Смоленска"
(наименование объекта)**

ЛИСТ 7

Утверждена

Кадастровый номер земельного участка: 67:27:0013449:6
 Условный номер части земельного участка: 67:27:0013449:6 /чзу1
 Площадь предполагаемых к использованию земель: 497 кв.м.
 Категория земель: земли населенных пунктов
 Система координат: МСК-67

(наименование документа об утверждении, включая наименования
 органов государственной власти или органов местного
 самоуправления, принявших решение об утверждении схемы
 или подписавших соглашение о перераспределении земельных участков)
 № _____ от " _____ " _____ 2024г.



Масштаб 1:1000

Условные обозначения:

- - проектные границы тепловой сети
- — — - границы охранных зон, включенные в ЕГРН
- — — - граница образуемого земельного участка
- — — - граница кадастрового квартала
- — — - дорога
- — — - граница земельного участка включенная в ГКН

и не изменяемая при проведении кадастровых работ
 67:27:0013449 - номер кадастрового квартала
 /чзу1 - номер образующей части земельного участка
 67:27:0013449:6 - номер существующего земельного участка по сведениям ЕГРН
 ● к2 - характерная новая точка границ образуемого земельного участка

**Схема расположения границ публичного сервитута:
"Реконструкция и капитальный ремонт участка тепловой сети
4-го магистрального трубопровода Заднепровского района г. Смоленска"**

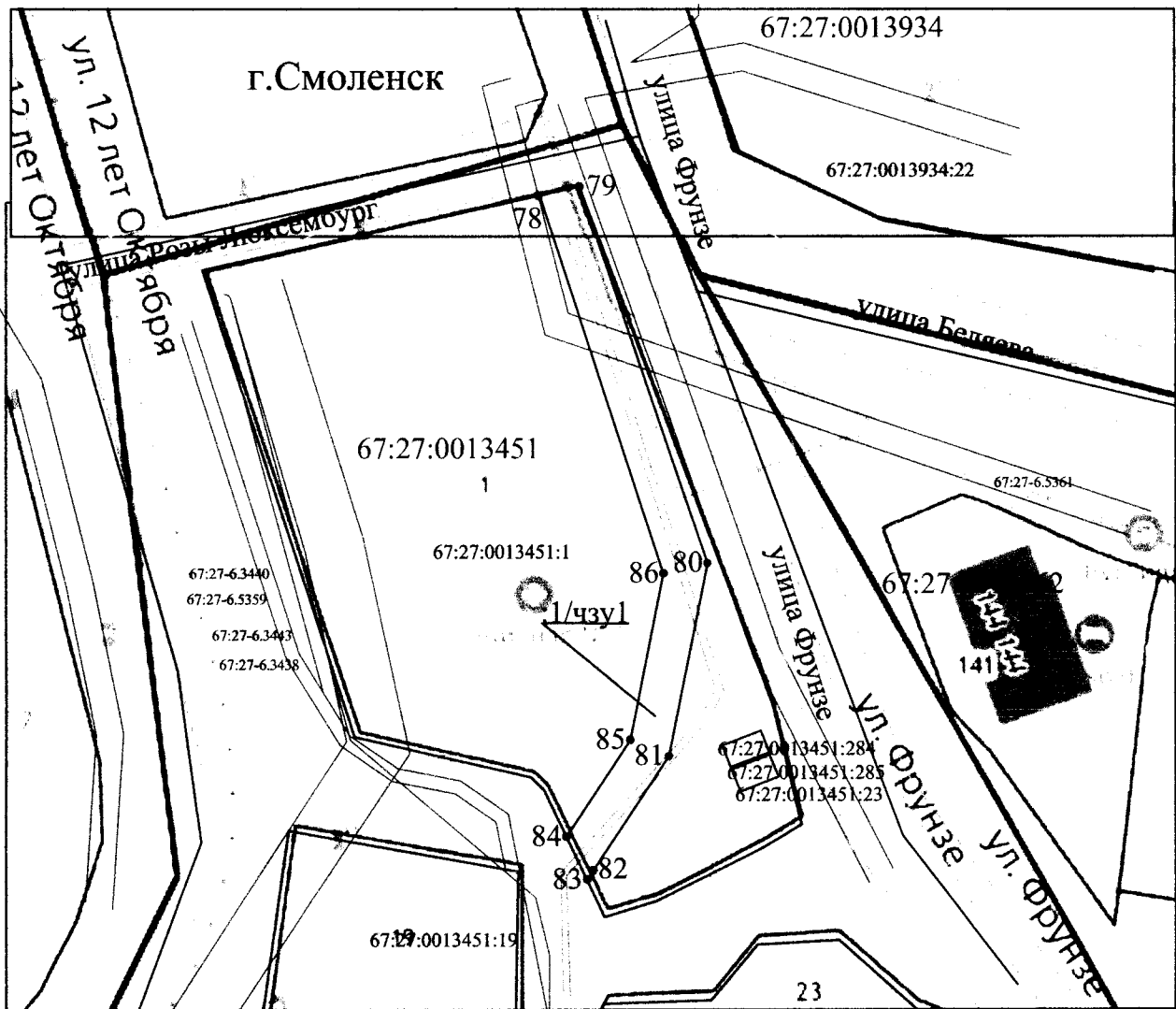
(наименование объекта)

ЛИСТ 8

Утверждена

Кадастровый номер земельного участка: 67:27:0013451:1
 Условный номер части земельного участка: 67:27:0013451:1/чзу1
 Площадь предполагаемых к использованию земель: 636 кв.м.
 Категория земель: земли населенных пунктов
 Система координат: МСК-67

(наименование документа об утверждении, включая наименования
 органов государственной власти или органов местного
 самоуправления, принявших решение об утверждении схемы
 или подписавших соглашение о перераспределении земельных участков)
 № _____ от " _____ " _____ 2024г.



Масштаб 1:1000

Условные обозначения:

- проектные границы тепловой сети
- границы охранных зон, включенные в ЕГРН
- граница образуемого земельного участка
- граница кадастрового квартала
- дорога
- граница земельного участка включенная в ГКН и не изменяемая при проведении кадастровых работ

67:27:0013451 - номер кадастрового квартала

1/чзу1 - номер образуемой части земельного участка

67:27:0013451:1 - номер существующего земельного участка по сведениям ЕГРН

• н2 - характерная новая точка границ образуемого земельного участка

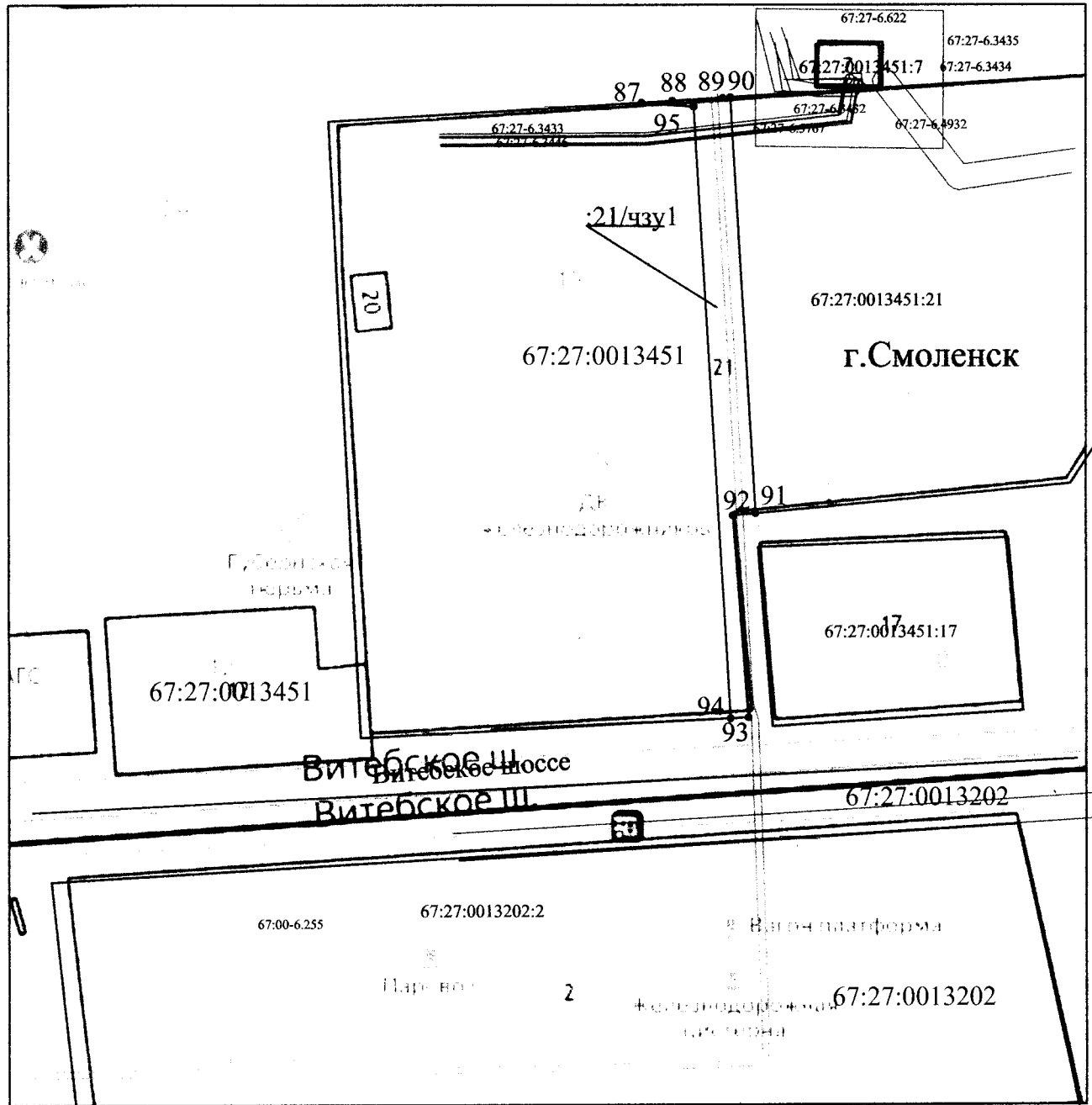
**Схема расположения границ публичного сервитута:
"Реконструкция и капитальный ремонт участка тепловой сети
4-го магистрального трубопровода Заднепровского района г. Смоленска"
(наименование объекта)**

ЛИСТ 9

Утверждена

Кадастровый номер земельного участка: 67:27:0013451:21
Условный номер части земельного участка: 67:27:0013451:21 /чзу1
Площадь предполагаемых к использованию земель: 493 кв.м.
Категория земель: земли населенных пунктов
Система координат: МСК-67

(наименование документа об утверждении, включая наименования
органов государственной власти или органов местного
самоуправления, принявших решение об утверждении схемы
или подписавших соглашение о перераспределении земельных участков)
№ _____ от " _____ " _____ 2024г.



Условные обозначения:

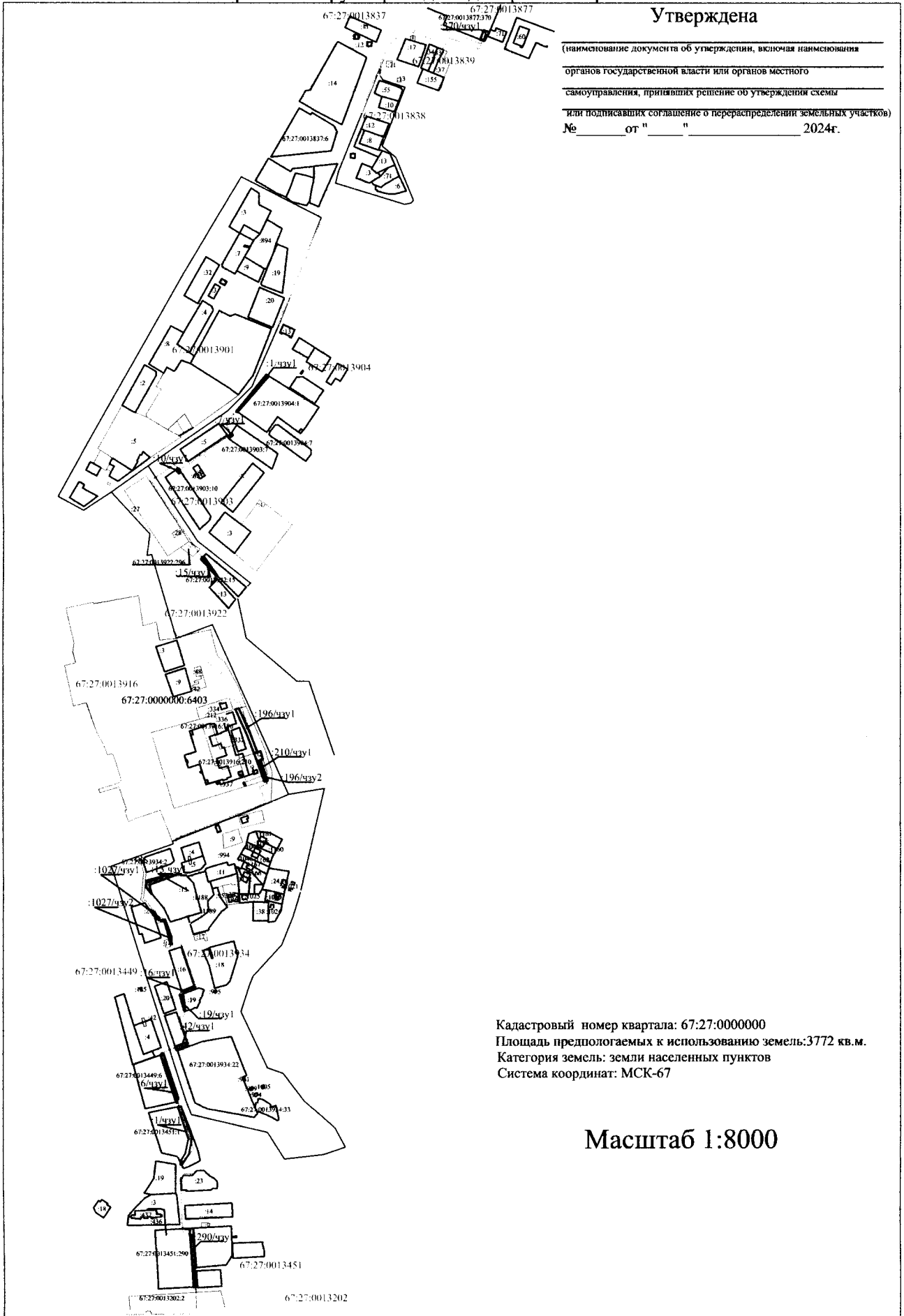
- проектные границы тепловой сети
 - границы охранных зон, включенные в ЕГРН
 - граница образуемого земельного участка
 - дорога
 - граница земельного участка включенная в ГКН и не изменяемая при проведении кадастровых работ
- 67:27:0013451- номер кадастрового квартала
21/чзу1- номер образуемой части земельного участка
67:27:0013451:21- номер существующего земельного участка по сведениям ЕГРН
● и2 - характерная новая точка границ образуемого земельного участка

Масштаб 1:1000

**Схема расположения границ публичного сервитута:
"Реконструкция и капитальный ремонт участка тепловой сети
4-го магистрального трубопровода Заднепровского района г. Смоленска"**

Утверждена

(наименование документа об утверждении, включая наименование
органов государственной власти или органов местного
самоуправления, принявших решение об утверждении схемы
или подписавших соглашение о перераспределении земельных участков)
№ _____ от " _____ " _____ 2024г.



Кадастровый номер квартала: 67:27:0000000
Площадь предполагаемых к использованию земель: 3772 кв.м.
Категория земель: земли населенных пунктов
Система координат: МСК-67

Масштаб 1:8000